



დანართი 1



ბანაშენიანების დეტალური გეგმის პროექტი

ქალაქი ბათუმი
ოფისაა დიმიტრიასის ქუჩის მიმდებარე
ს/პ 05.30.38.037; 05.30.37.035; 05.30.37.036.



2024





დამკვეთი

შპს "ამბასადორი ბათუმი ნიღა6"

საირანსტიფიკაციო კოდი: 445601126

მისამართი: ქადაქი ბათუმი, სუნიკო ჟღანტის ქუჩა N6

დირექტორი: ირინა ფაილოძე

პროექტის ავტორი

ARUP და YÜKSEL PROJE A.Ş.

ეკონომიკური კვლევების ავტორი

შპს „კონიენს ჯორჯია“.

საავტორო უფლებები ეკუთვნის

შპს "ამბასადორი ბათუმი ნიღა6"



ბღბ-ს დოკუმენტაცია დაამუშავა

შპს "ზინარ არქიტექტურა"

საირანსტიფიკაციო კოდი: 412779140

მისამართი: ქადაქი ქუთაისი, თბილისის ქუჩა N65

დირექტორი: ბიორბი ჩაგაძე

ელ.ფოსტა: ZEARARCHITECTURE@GMAIL.COM

აღმოჩენის უმარტივესი		მასშტაბი
ნომერი	გვარდის დასახელება	
A.01	თავფურცელი	
A.02	საბოლოო ინფორმაცია	
A.03	აღმოჩენის უმარტივესი	
A.04	განმარტებითი ბარათი	
A.05	სივრცითი რუკა ავტონომური რესპუბლიკის მასშტაბით	
A.06	სივრცითი რუკა ქალაქის მასშტაბით	
A.07	ორთოგონივრული რუკა	1:5000
A.08-09	ტოპოგრაფიული გეგმა	1:5000
A.10-11	ანგარიში სივრცითი ფორმირების	
A.12	ამონაწერი და საკადრული რუკა საჯარო რეესტრის	
A.13	მიწის ნაკვეთების განაწილების გეგმა	1:2000
A.14-17	ფუნქციური გეგმების რუკა	1:2000 1:1000
A.18-21	გენერალური გეგმა	1:2000 1:1000
A.22-24	გენერალური გეგმა სექტორების რუკებით	1:2000 1:1000
A.25	შენიშვნა ნაგებობების განთავსების არეალის გეგმა	1:2000
A.26	რეგულირების წითელი ხაზების დადგენის გეგმა	1:2000
A.27	გენერალური გეგმა საზოგადოებრივი სივრცეებისთვის განკუთვნილი ადგილების რუკებით	1:2000
A.28	გენერალური გეგმა სახანძრო მსადგომების რუკებით	1:2000
A.29	სანიჟირი ქსელების გეგმა	1:4000
A.30-31	განაშენიანების შრიტი	1:500
A.32	ქუჩები და რიგითობა	1:2500
A.33-35	ავტოსადგომების განთავსების სქემა	
A.36	გენერალური გეგმა და ფუნქციური ვიზუალიზაცია	
A.37-45	ვიზუალიზაცია	
A.46	სანიგონივრული და ფონი ფორმები	

A.04 განგარსებაითი ბარათი

განაშენიანების დეტალური გეგმის კონცეფცია დამუშავებულია შპს „ზიარ არქიტექტურა“-ს მიერ შპს „ამბასადორი ბათუმი აილენდ“-ის დაკვეთით. განაშენიანების დეტალური გეგმის კონცეფციით გათვალისწინებულია ქალაქ ბათუმში, ოდისეი დიმიტრიადის ქუჩის მიმდებარედ ხელოვნური კუნძულისა და ორი ნახევარკუნძლის მოწყობა და განვითარება.

„ქალაქ ბათუმის მუნიციპალიტეტის ტერიტორიის ნაწილისათვის განსაკუთრებული რეგულირების ზონის სტატუსის მინიჭების თაობაზე“ საქართველოს მთავრობის 2023 წლის 20 დეკემბრის №**497** დადგენილებით საპროექტო ტერიტორიას მიენიჭა განსაკუთრებული რეგულირების ზონის სტატუსი. აღნიშნულის საფუძველზე, სსიპ სივრცითი და ქალაქთმშენებლობითი განვითარების სააგენტოს უფროსის 2024 წლის 18 იანვრის N1-1/4 ბრძანებით მოხდა განაშენიანების დეტალური გეგმის შემუშავების ინიცირება და დავალების გაცემა.

დეტალური გეგმის კონცეფციის შემუშავებას წინ უძღვოდა შპს „ამბასადორი ბათუმი აილენდ“-ის დაკვეთით შესრულებული მრავალდარგობრივი წინასაპროექტო მოსამზადებელი კვლევები, რომელთა შედეგების ანგარიშები დანართების სახით თან ერთვის კონცეფციის დოკუმენტაციას.

კვლევებთან ერთად, ასევე შპს „ამბასადორი ბათუმი აილენდ“-ის დაკვეთით შემუშავებულია გარემოზე ზემოქმედების შეფასების ანგარიში, ანგარიში ქარებისა და ტალღების შესახებ, ხელოვნური კუნძულის ექსპლუატაციის ფაზაზე, ზედაპირული წყლის ობიექტში ჩამდინარე წყლებთან ერთად ჩამაბინძურებელ ნივთიერებათა ზღვრულად დასაშვები ჩაშვების (ზღრ) ნორმებისა და ქ. ბათუმში ხელოვნური კუნძულის მოწყობის პროცესში ატმოსფერულ ჰაერში მავნე ნივთიერებათა ზღვრულად დასაშვები გაფრქვევის ნორმების შესახებ.

კონცეფცია ეფუძნება საპროექტო კუნძულისა და ნახევარკუნძულების ეკონომიკური განხორციელებადობის კვლევას (კონცეფცია და ხარჯსარგებლიანობა), რომელიც შპს „ამბასადორი ბათუმი აილენდ“-ის დაკვეთით შეასრულა შპს „კოლიერს ჯორჯიამ“. ტერიტორიის სიდიდის და პროექტის მასშტაბურობის შესაბამისად, განაშენიანების დეტალური გეგმის კონცეფციის დამუშავების ეტაპზე, ფიზიკური გარემოს შესასწავლად საკვლევი არეალი განისაზღვრა 300მ-ით.

საკადასტრო მონაცემები:

1. ს/კ 05.30.38.037 - მისამართი: ქალაქი ბათუმი, ოდისეი დიმიტრიადის ქუჩის, მიმდებარედ, ფართობი: 1.443.223.00 კვ.მ, მესაკუთრე: სახელმწიფო;
2. ს/კ 05.30.37.035 - მისამართი: ქალაქი ბათუმი , მდ.ბარცხანაის და მდ. ყოროლისწყალს შორის, ფართობი: 27046.00 კვ.მ, მესაკუთრე: სსიპ თვითმმართველი ქალაქი ქალაქ ბათუმის მუნიციპალიტეტი;
3. ს/კ 05.30.37.036, მისამართი: ქალაქი ბათუმი , მდ.ბარცხანაის და მდ. ყოროლისწყალს შორის, ფართობი: 3445.00 კვ.მ, მესაკუთრე: აჭარის ავტონომიური რესპუბლიკა.

2021 წლის 30 სექტემბერს სსიპ - სახელმწიფო ქონების ეროვნულ სააგენტოსა და კომპანიას შორის გაფორმდა სასყიდლიანი აღნაგობის ხელშეკრულება, რომლის საფუძველზეც, კომპანიას, 65 წლის ვადით, სასყიდლიანი აღნაგობის უფლებით გადაეცა სახელმწიფო საკუთრებაში არსებული, ქალაქ ბათუმში, ოდისეი დიმიტრიადის ქუჩის მიმდებარედ 891,258 კვ.მ ფართობის მქონე, ს/კ 05.30.38.035 მიწის ნაკვეთი. 2022 წლის 22 ივლისს, საქართველოს მთავრობის თანხმობით, სახელმწიფო ქონების ეროვნულ სააგენტოსთან გაფორმებული შეთანხმებით, ცვლილებები შევიდა აღნაგობის ხელშეკრულებაში და კომპანიას დამატებით აღნაგობის უფლებით გადაეცა ქალაქ ბათუმში, ოდისეი დიმიტრიადის ქუჩის მიმდებარედ 551,965 კვ.მ არასასოფლო-სამეურნეო დანიშნულების მიწის ნაკვეთი - ს/კ 05.30.38.036. ამჟამად, მიწის ნაკვეთები გაერთიანებულია ერთ საკადასტრო კოდად - ს/კ. 05.30.38.037 და საერთო ფართობი შეადგენს 1,443,223.00 კვ.მ.

მოქმედი ხელშეკრულების თანახმად, კომპანიას აღებული აქვს ვალდებულება, აღნაგობის საგანზე შექმნას ზემოაღნიშნული პროექტი. ვინაიდან, საპროექტო ტერიტორიას არ აქვს წვდომა ცენტრალურ გზასთან და ასევე, ხელოვნურად განაშენიანებულ მიწის ნაკვეთსა და მაგისტრალს შორის რჩება აუთვისებული სივრცე, განსაკუთრებული რეგულირების ზონის სტატუსის ტერიტორია დამატებით მოიცავს აგრეთვე ქ. ბათუმის მერიის და აჭარის ავტონომიური რესპუბლიკის საკუთრებაში არსებულ მიწის ნაკვეთებს საკადასტრო კოდებით 05.30.37.035 და 05.30.37.036.

მოქმედი ხელშეკრულების თანახმად, შპს „ამბასადორი ბათუმი აილენდ“-ს აღებული აქვს ვალდებულება რომლის შესრულების მიზნით, კომპანია აღნაგობის ხელშეკრულების 3.1.2. პუნქტის თანახმად, განახორციელებს არანაკლებ 100,000,000 (ასი მილიონი) აშშ დოლარის ინვესტიციას, ასევე, დაასაქმებს საქართველოს 2,000-მდე (ორი ათასი) მოქალაქეს. ამასთან, მოქმედი აღნაგობის ხელშეკრულების 3.1.1. პუნქტის თანხმად, კომპანია ვალდებულია უზრუნველყოს არანაკლებ 12 ჰა და 15 ჰა ფართობის მქონე ორი ნახევარკუნძულის და არანაკლებ 5 ჰა ერთი კუნძულის განვითარება. შესაბამისად, წარმოდგენილი საპროექტო დოკუმენტაციის მიხედვით, საპროექტო არეალში ხელოვნური ნახევარკუნძულებისა და კუნძულის მოწყობა და განაშენიანება წარმოადგენს ინვესტორი კომპანიის ნაკისრ სახელშეკრულებო ვალდებულებას სახელმწიფოს წინაშე . საპროექტო წინადადების მიხედვით ორი ნახევარკუნძულის/კუნძულის განაშენიანება დაგეგმილია 83,59 ჰა-ზე (გალკეულ ადგილას გამოყენებულია დამრგვალებული ციფრი 84,0 ჰა), ხოლო დანარჩენი ტერიტორია უკავია დამცავ საინჟინრო ნაგებობებს და წყლის ზედაპირს.

ეტაპი: განაშენიანების რეგულირების გეგმის კონცეფცია

გეოგრაფიული მდებარეობა და ტერიტორიის ფიზიკური გარემოს ანალიზი:

საპროექტო ტერიტორია ფიზიკურ-გეოგრაფიული თვალსაზრისით მდებარეობს კოლხეთის ვაკის სამხრეთ კიდეში, ქალაქ ბათუმის ზღვისპირა ზოლში, კახაბერის ვაკეზე, რომლის ჯამური ფართობია 1 473 714 კვ.მ. იგი მდებარეობს ქალაქ ბათუმის შესასვლელთან ბარცხანაში. საპროექტო აკვატორიას, აღმოსავლეთის მხრიდან ესაზღვრება საავტომობილო გზა, სარკინიგზო მაგისტრალი და შემდეგ საცხოვრებელი ზონა. სამხრეთის მხარეს მდებარეობს ბათუმის საზღვაო ნავსადგური, ხოლო ჩრდილოეთის მხარეს დაგული ნავმისადგომი. საპროექტო აკვატორიის ფარგლებში ზღვას უერთდება წყლის სამი ზედაპირული ობიექტი: მდ. ბარცხანა, მდ. კუბასწლი და უსახელო ხევი, ხოლო საპროექტო აკვატორიის გარეთ, ჩრდილოეთით დაახლოებით 500 მ-ის დაცილებით ჩაედინება მდ. ყოროლისწყალი.

საპროექტო ტერიტორიის ძირითადი ნაწილი დაფარულია წყლით, ხოლო მცირე ნაწილი შეადგენს სანაპირო ზოლს, რომლის ზედაპირის აბსოლუტური ნიშნულები 0-დან 4 მეტრამდეა. საპროექტო ხელოვნური ტერიტორიების ზედაპირი ასევე, ფაქტიურად რელიეფის დახრილობის გარეშე იქნება. სანაპირო ზოლში გვხვდება მცირე რაოდენობით ხე-ნარგავები - დეტალური ინფორმაცია წარმოდგენილია ხე-ნარგავების აღრიცხვის მასალებში - დანართი 11.

დაგეგვის მიზანი:

დაგეგმვის მიზანია, ტერიტორიის გეგმარებითი და სამართლებრივი მომზადება, რათა სარეკრეაციო ტურისტული ობიექტებით განვითარებული ტერიტორიების სიახლოვეში, განვითარდეს ასევე სარეკრეაციო ტურისტული ობიექტები. წარმოდგენილი პროექტით 108.0532 ჰა ფართობის საპროექტო ტერიტორიაზე გათვალისწინებულია ხელოვნური ნახევარკუნძულებისა და კუნძულის მოწყობა ფართობით 84 ჰა, ხოლო დანარჩენი გამოყენებული იქნება დამცავი მოლების და შიდა აკვატორიის მოსაწყობად.

პროექტის განხორციელების შემთხვევაში, შეიქმნება 84 ჰა ფართობის, ქალაქის მჭიდროდ დასახლებული უბნებისაგან იზოლირებული, ახალი ტერიტორია. აღნიშნული განსაკუთრებით მნიშვნელოვანია, რადგან მდ. ჭოროხის მიერ შემოტანილი მყარი ნატანის მკვეთრად შემცირების ფონზე, ინტენსიურად მიმდინარეობს სანაპირო ზოლის წარუცხვის და სანაპროოს ტერიტორიის წყლით მიტაცების პროცესი.

ხელოვნურად შექმნილი ტერიტორიის გამოყენება მოხდება კომერციული, გასართობი, სპორტული, საგანმანათლებლო, რეკრეაციული, საცხოვრებელი და ტურისტული ინფრასტრუქტურის მოსაწყობად.

პროექტი განთავსებული იქნება 84 ჰა ზომის მიწის ნაკვეთზე, რაც შეიძლება ჩაითვალოს კონკურენტულ ზომად საერთაშორისო ბაზარზე. მსგავსი ტიპის პროექტების ჩატარებულ ანალიზზე დაყრდნობით, შეთავაზებულია საპროექტო ტერიტორიის 51%-ის (43 ჰა) განვითარება/განაშენიანება. დარჩენილი 49% გათვალისწინებულია სხვადასხვა საზოგადოებრივი თავშეყრის სივრცებისთვის, სატრანსპორტო და საინჟინრო საჭიროებებისთვის. ურბანული განვითარების კოეფიციენტებისა და ბაზრის ათვისების მაჩვენებლების გათვალისწინებით, კუნძულზე მოაზრებულია 2.36 მილიონ კვ.მ საერთო ფართის განვითარება.

ბათუმი აილენდი მოაზრებულია როგორც ახალი, მასშტაბური, ტურისტული დანიშნულების ადგილი და წარმოდგენილია, როგორც ბათუმის განუყოფელი ნაწილი. ხელოვნურ კუნძულზე, ქალაქის/უბნის ეფექტური ოპერირებისთვის ყველა საჭირო ფუნქცია იქნება განთავსებული. ჩქაროსნული მატარებლის, ავტომაგისტრალის, ზღვის პორტის, აეროპორტის სიახლოვიდან გამომდინარე, ხელოვნური კუნძული შეიძენს ახალ ტურისტული და ეკონომიკური ცენტრის დანიშნულებას. ასევე, ხელოვნური კუნძული ბაზარზე გააჩენს დიდი ზომის მარინა კლუსს, რომელიც საკმაოდ დეფიციტურია შავი ზღვის სანაპიროებზე, კონკრეტულად კი საქართველოში.

შეთავაზებული ხედვა თანხვედრაშია ძირითად სექტორულ ინდიკატორებთან, ბათუმის მზარდი მოსახლეობის, ტურიზმის და საცხოვრებელი ბაზრების გათვალისწინებით.

საპროექტო კონცეფცია:

განვითარება დაგეგმილია საქმიანი ზონა (შზ-3)-ის და დაბალი ინტენსივობის საცხოვრებელი ზონა (სზ-2)-ის შესაბამისად. ასევე ტერიტორიაზე განთავსებულია გამწვანებული და სატრანსპორტო ტერიტორიები. საქმიან ზონაში დაგეგმილია მრავალფუნქციური შენობა-ნაგებობების, სასტუმროების, ჯანდაცვის, განათლების, კომერციული, სავაჭრო, კვების, დასავევენები და გასართობი ობიექტებისა და მრავალბინიანი საცხოვრებელი სახლების განთავსება. დასაშვები ფუნქციური სახეობებია:

- მრავალფუნქციური შენობა;
- სასტუმრო;
- სავაჭრო და კვების ობიექტები;
- სარეკრეაციო სივრცეები და მისი ფუნქციონირებისათვის საჭირო შენობა ნაგებობა;
- კვების, სავაჭრო და საოფისე ობიექტი;
- გასართობი დაწესებულება, რომლის დანიშნულება მისი დასაშვებობის საშუალებას იძლევა;
- მრავალბინიანი საცხოვრებელი სახლი
- სავაჭრო ცენტრი
- ჯანდაცვის ობიექტი
- საგანმანათლებლო ობიექტი
- აკვაპარკი
- პარკი
- სკვერი
- ბულვარი

დადგენილი სამშენებლო კოეფიციენტები:

- კ-1 - 0.7
- კ-2 - 4.6
- კ-3 - 0.2

დაბალი ინტენსივობის საცხოვრებელ ზონაში დაგეგმილია ინდივიდუალური საცხოვრებელი სახლების განთავსება. დასაშვები, დომინირებული ფუნქციური სახეობა:

- ინდივიდუალური საცხოვრებელი სახლი;

დადგენილი სამშენებლო კოეფიციენტები:

- კ-1 - 0.5
- კ-2 - 1.2
- კ-3 - 0.3

მთლიანი ტერიტორიის 63%-ის განვითარება დაგეგმილია საქმიანი ზონა შზ-3-ით. დაბალი ინტენსივობის საცხოვრბელი ზონა მოიცავს ტერიტორიის 11%-ს, ხოლო დანარჩენ ტერიტორიაზე დაგეგმილია სატრანსპორტო (13%) და გამწვანებული ტერიტორიების (13%) განთავსება.

განვითარების პროგრამა მოიცავს ყველა ძირითად ფუნქციას, საცხოვრებელი, სასტუმრო, სავაჭრო, გასართობი, სპორტული, დასასვენებელი, ჯანდაცვის და განათლების ჩათვლით. განხილული ფუნქციები ასახულია გენერალური გეგმის კონცეფციაში საერთაშორისო ქალაქმგეგმარებლის ARUP-ის მიერ. კუნძული დაყოფილია 3 ძირითად ცენტრად: (1) კუნძულის ცენტრი, როგორც ყველაზე აქტიური არეალი, სადაც წარმოდგენილი იქნება, მარინა კლუბი, ცენტრალური პარკი და ტყუპი ცათამბჯენები გამორჩეული არქიტექტურული დიზაინით, (2) დახურული საცხოვრებელი სამეზობლო ზონა, განაყოფები, სადაც პრემიუმ კლასის ვილები იქნება განთავსებული, ზღვასთან პირდაპირი წვდომით, (3) მულტი-ფუნქციური ნახევარკუნძულები დომინანტური საზოგადოებრივი და აპარტ სასტუმროს ფუნქციებით. აღნიშნულ ნახევარკუნძულებზე იქნება ყველა საჭირო ინფრასტრუქტურა მაღალი კლასის საქმიანი, საკურორტო და საცხოვრებელი ობიექტების ფუნქციონირებისთვის, როგორიც არის სავაჭრო ერთეულები, სპორტული მოედნები, განათლება, ჯანდაცვის ცენტრები, რეკრეაციული სივრცეები და სხვა. აღსანიშნავია, რომ ბათუმში არსებული საზოგადოებრივი ბულვარის (სასეირნო სივრცის) სიგრძე, მდინარე „ბარცხანიდან“ „თამარის“ დასახლების სანაპიროს ჩათვლით დღეისთვის შეადგენს 1,7 კმ-ს. წარმოდგენილი პროექტით ეს მაჩვენებელი ნახევარკუნძულების სანაპირო ზოლის ხარჯზე იზრდება ორჯერ და დაახლოებით 3,6 კმ-ს შეადგენს. საზოგადოებრივი პლაჟის სიგრძე პროექტის მიხედვით შეადგენს 962 მ-ს და განთავსებულია ნახევარკუნძლების უკიდურეს ჩრდილო-დასავლეთ ნაწილში. აჭარის სანაპიროზე ეს ერთ-ერთი ყველაზე წყალმარჩხი, ტალღებისგან დაცული და ნაპირების მორფოდინამიკის მხრივ გამორჩეულად სტაბილური ადგილია.

იმის გათვალისწინებით, რომ განაშენიანების დეტალური გეგმის კონცეფციაში წარმოდგენილი მასალა სრულად უნდა ითვალისწინებდეს სახანძრო უსაფრთხოების ნორმებს, პროექტი განიხილა საგანგებო სიტუაციების მართვის სამსახურმა. მათთან თანამშრომლობის შედეგად დაკორექტირდა შენობა-ნაგებობების კონსტრუები. აღნიშნული ცვლილება აისახა გენერალაურ გეგმაზე. ცვლილება არ შეეხო და არ შეცვლილა შენობა-ნაგებობების საპროექტო სიმძლავრეები და ფართობები. აქედან გამომდინარე წარმოდგენილი დანართები, სადაც მოცემულია საპროექტო გაანგარიშებები და სქემები, არ საჭიროებენ განახლებას. უცვლელი რჩება ასევე სატრანსპორტო ქსელის სქემა. დანართი 20 (სატრანსპორტო სქემა) თანხვედრაშია დანართი 14-ში წარმოდგენილ მასალასთან.

პროექტის განხორციელების შემთხვევაში მოსალოდნელია მაღალი სოციალურ-ეკონომიკური სარგებელი.

იმისათვის რომ, კუნძულისა და ნახევარკუნძლების პროექტი დაიგეგმოს სწორად, ჩატარდა კვლევები, რომლებიც გვაძლევს სრულ სურათს არსებული სიტუაციის შესახებ, სეისმური, გეომორფოლოგიური, ატმოსფერული და გარემოზე ზემოქმედების კუთხით.

ჩატარებული კვლევები წარმოდგენილია დანართების სახით.

მისაწვდომობის ეროვნული სტანდარტები

დეტალური პროექტირების სტადიაზე უნდა მოხდეს საქართველოს მთავრობის 2020 წლის 4 დეკემბრის №**732** დადგენილებით დამტკიცებული ტექნიკური რეგლამენტი „მისაწვდომობის ეროვნული სტანდარტები“-ს მოთხოვნების გათვალისწინება.

კომპლექსის სრულ ოპერირებას განაშენიანების დეტალური გეგმის პირველ ეტაპზე უზრუნველყოფს შპს „ამბასადორი ბათუმი აილენდ“-ი. განაშენიანების დეტალური გეგმის მომღეწეო ეტაპებზე განახორციელებს შპს „ამბასადორი ბათუმი აილენდ“-ი და სხვა თანამესაკუთრეები, ხოლო საჯარო სარეკრეაციო სივრცეები საკუთრებაში გადაეცემა სახელმწიფოს. კუნძლის სერვისების ოპერირებისთვის შეიქმნება მენეჯმენტ კომპანია, რომელიც უზრუნველყოფს დამსვენებლებისთვის და სტუმრებისთვის საჭირო სარვისებზე წვდმას და მოვლა პატრონობას.



შპს " ზიარ არქიტექტურა" ს/კ 41277910

სარეკრეაციო მისაპროექტა: ხელოვნური კუნძულის, განაშენიანების დეტალური გეგმის პროექტი ქალაქ ბათუმში

მისამართი: ქალაქი ბათუმი ოდიშაა მონიქრიალის ქარის მიმდებარედ

ფაქსიანი: შპს "ამბასადორი ბათუმი აილენდ"

ნახაზის ფასაპლანა:
განმარტებითი ბარათი

კანკონიკა:
განმარტებითი ბარათი

კანკონიკა:
განმარტებითი ბარათი

კანკონიკა:
განმარტებითი ბარათი

კანკონიკა:
განმარტებითი ბარათი

კანკონიკა:
განმარტებითი ბარათი

კანკონიკა:
განმარტებითი ბარათი

კანკონიკა:
განმარტებითი ბარათი

კანკონიკა:
განმარტებითი ბარათი

კანკონიკა:
განმარტებითი ბარათი

კანკონიკა:
განმარტებითი ბარათი

კანკონიკა:
განმარტებითი ბარათი

კანკონიკა:
განმარტებითი ბარათი

კანკონიკა:
განმარტებითი ბარათი

კანკონიკა:
განმარტებითი ბარათი



მუშაკომპლანტი
შპს "ზიარ არქიტექტურა"
№3 41277910

პროექტის თანახმად:
სალოცნო კონკრეტული, განაშენიანების ფუნქციური განმარტებითი პლან ბათუმში

მონაპროექტი:
ქალაქი ბათუმი
ოფისის მშენებლობის პარკის
მშენებლობა

მფლობელი:
შპს "აგასალონი ბათუმი
აილენდი"

ნახაზის თანახმად:
მართოვითოფიქსაცია

ნახაზის სახელი:
 საპროექტო საზღვარი
 საპროექტო არაღრმე საზღვარი
 საპროექტო ვიდეო



საპროექტო ტერიტორია
4617800
1 473 714 მ²

4617600

4617400

4617200

4617000

4616800

4616600

4616400

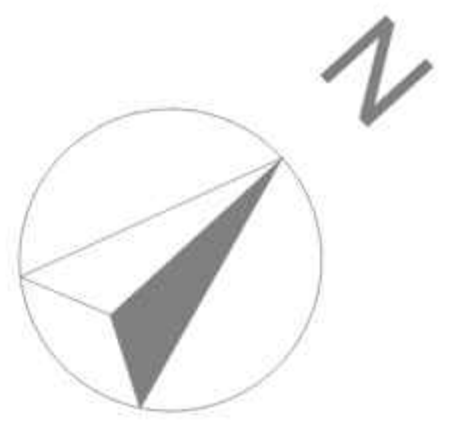
300.0

300.0

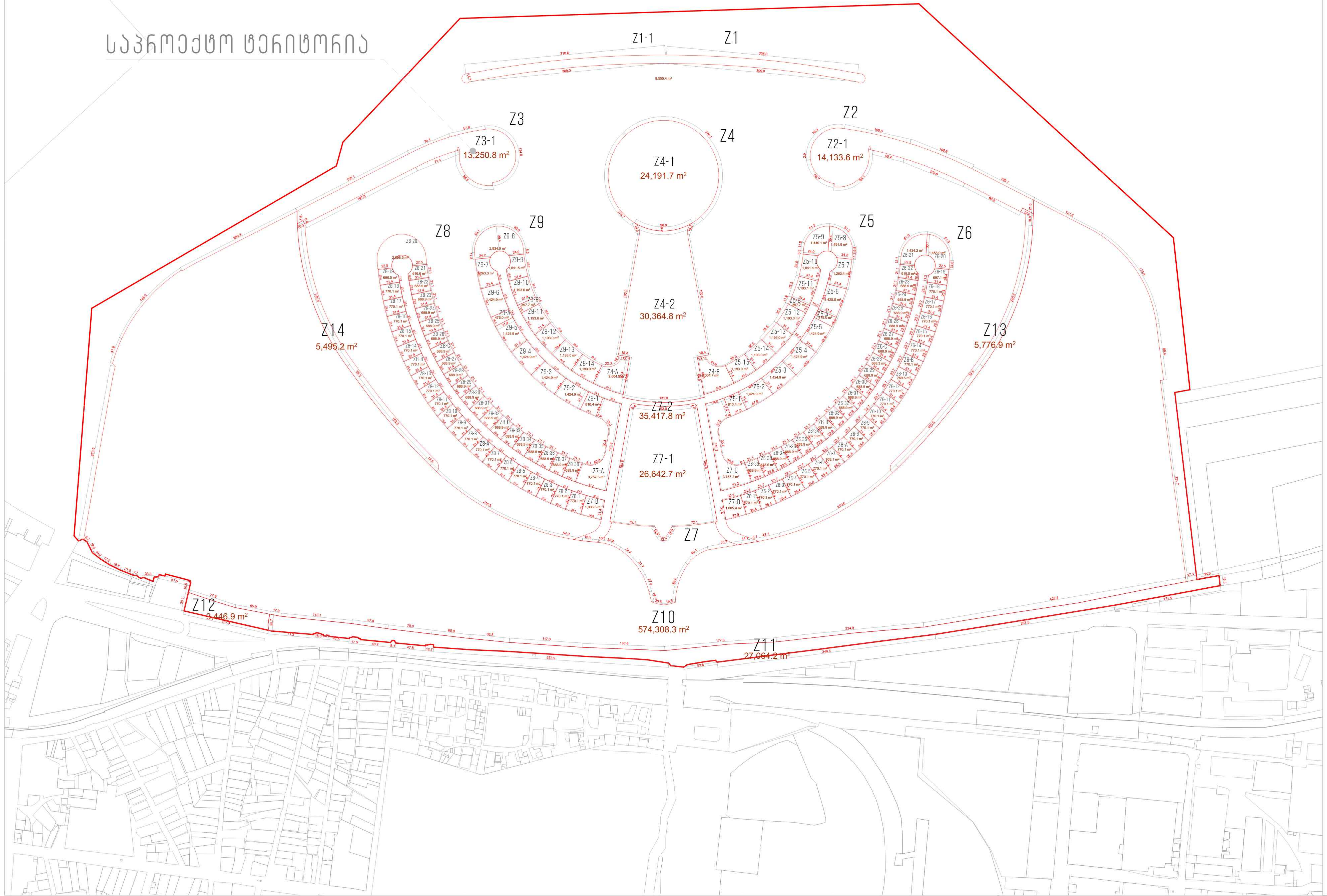
300.0

300.0

მუშაკომპლანტი	მ. რაზმაძე	<i>[Signature]</i>
არქიტექტორი	მ. რაზმაძე	<i>[Signature]</i>
არქიტექტორი	მ. რაზმაძე	<i>[Signature]</i>
პროექტი	მ. რაზმაძე	<i>[Signature]</i>
პროექტი	ს. მამუკაშვილი	<i>[Signature]</i>



საპროექტო ტერიტორია



შპს "ჯიურ არქიტექტურა"
ს/კ 412779140

ხელშეწყობის კონსტრუქციის, განაშენიანების დაგეგმვის პროექტი
ქალაქ ბათუმი

ქალაქი ბათუმი
ოფისის რაიონის დასახლებული პუნქტი
მიმდებარეობს

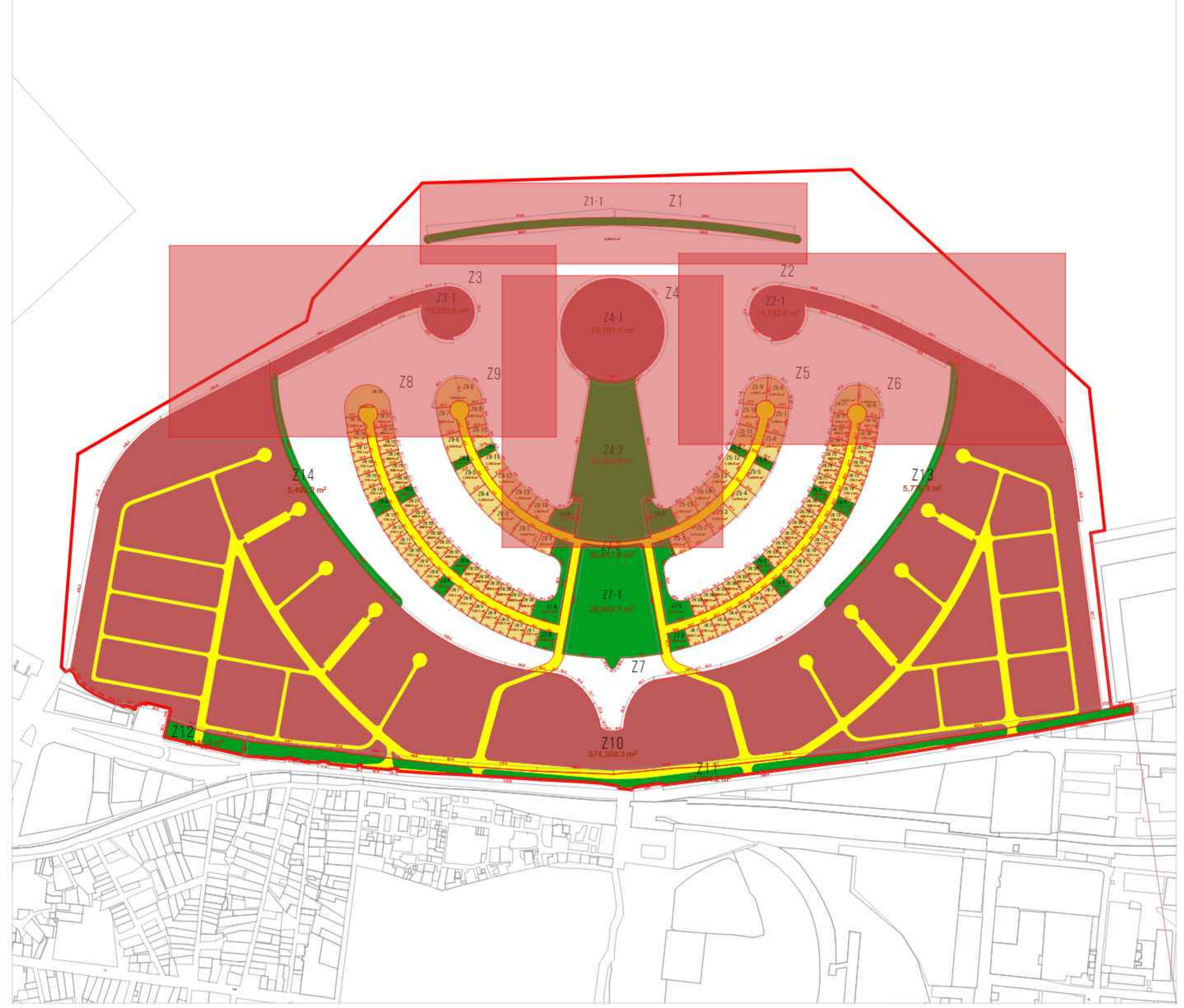
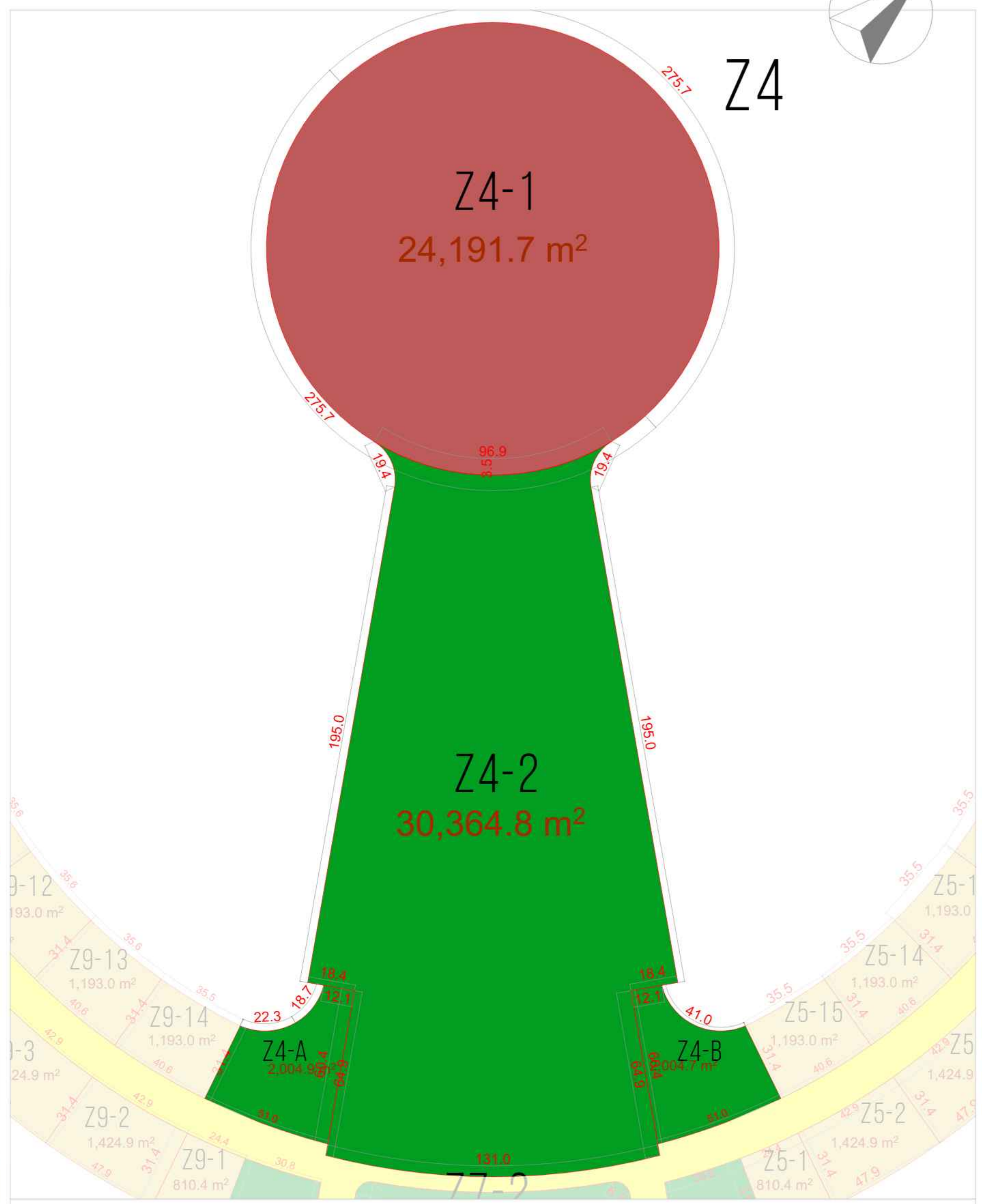
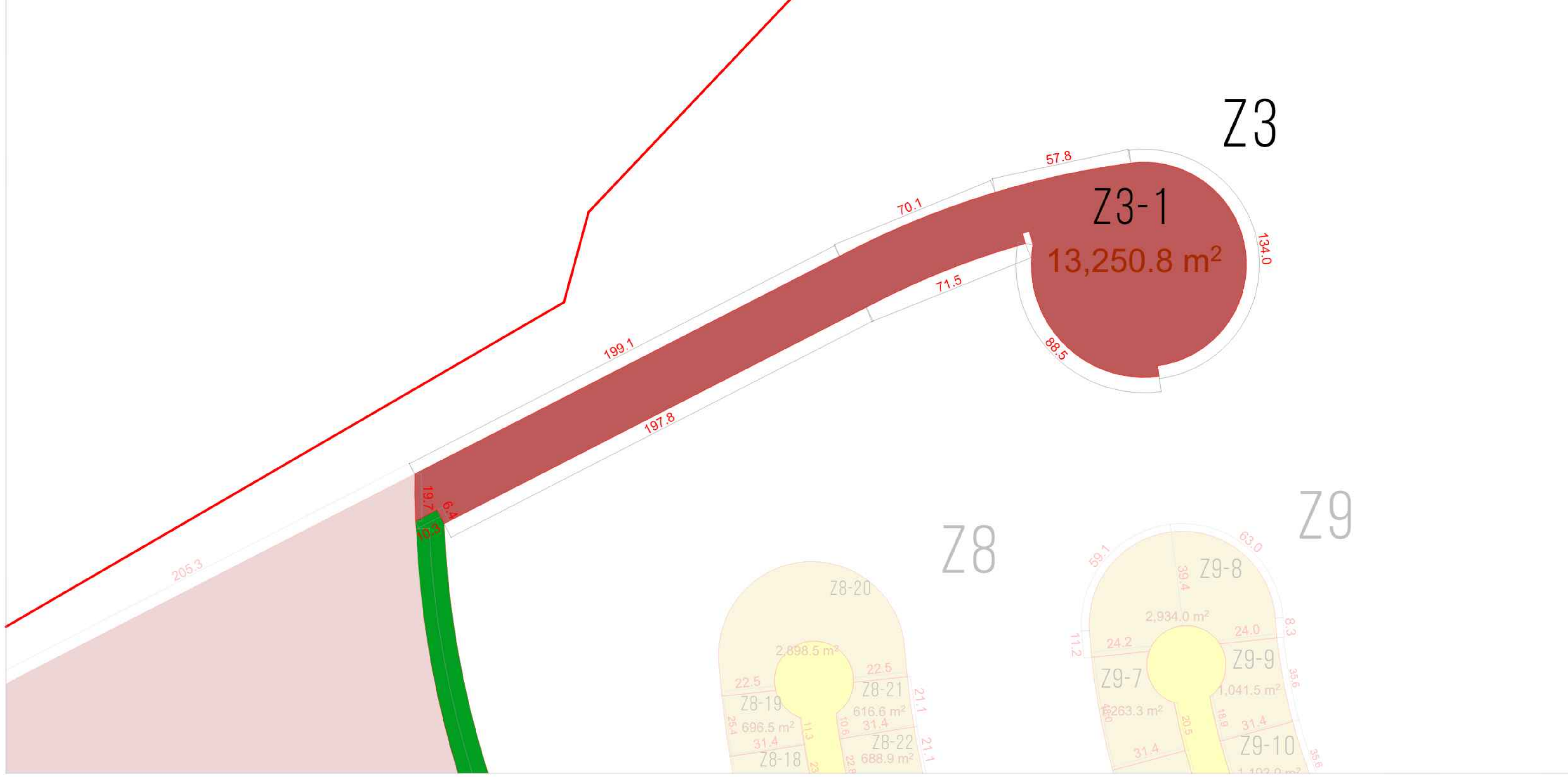
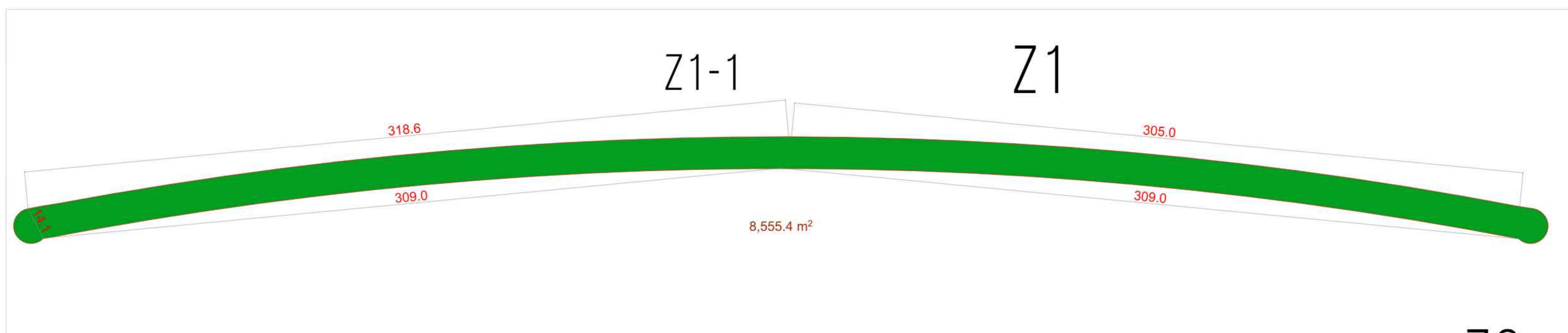
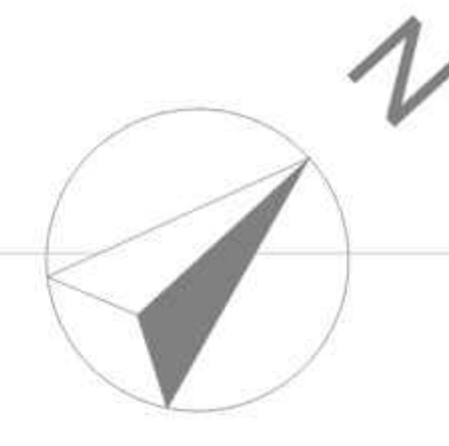
შპს "აგაბანდორი ბათუმი"
აილენდი

მიწის ნაკვეთების განაწილების
გეგმა

საპროექტო ტერიტორია

დირექტორი	მ. რაზმაძე	<i>[Signature]</i>
არქიტექტორი	მ. რაზმაძე	<i>[Signature]</i>
არქიტექტორი	ს. მანუჩარაძე	<i>[Signature]</i>
ურბანისტი	მ. ნოზაძე	<i>[Signature]</i>
ურბანისტი	ს. მამოკიძე	<i>[Signature]</i>

შპს "ჯიურ არქიტექტურა"	მასშტაბი:	1:2000	ფურცელი:	A0
A.13				2024



შპს "ზიარ არქიტექტურა"
ს/კ 412779140

პროექტის დასახელება:
ხელშეწყობის კონსტრუქციის, განაშენიანების და ტრანსპორტის მშენებლის პროექტი ქალაქ ბათუმში

მისამართი:
ქალაქი ბათუმი, ოდიშის რაიონის ტრანსპორტის განყოფილება

დაკვეთილი:
შპს "აგაზანდორი ბათუმი არქიტექტურა"

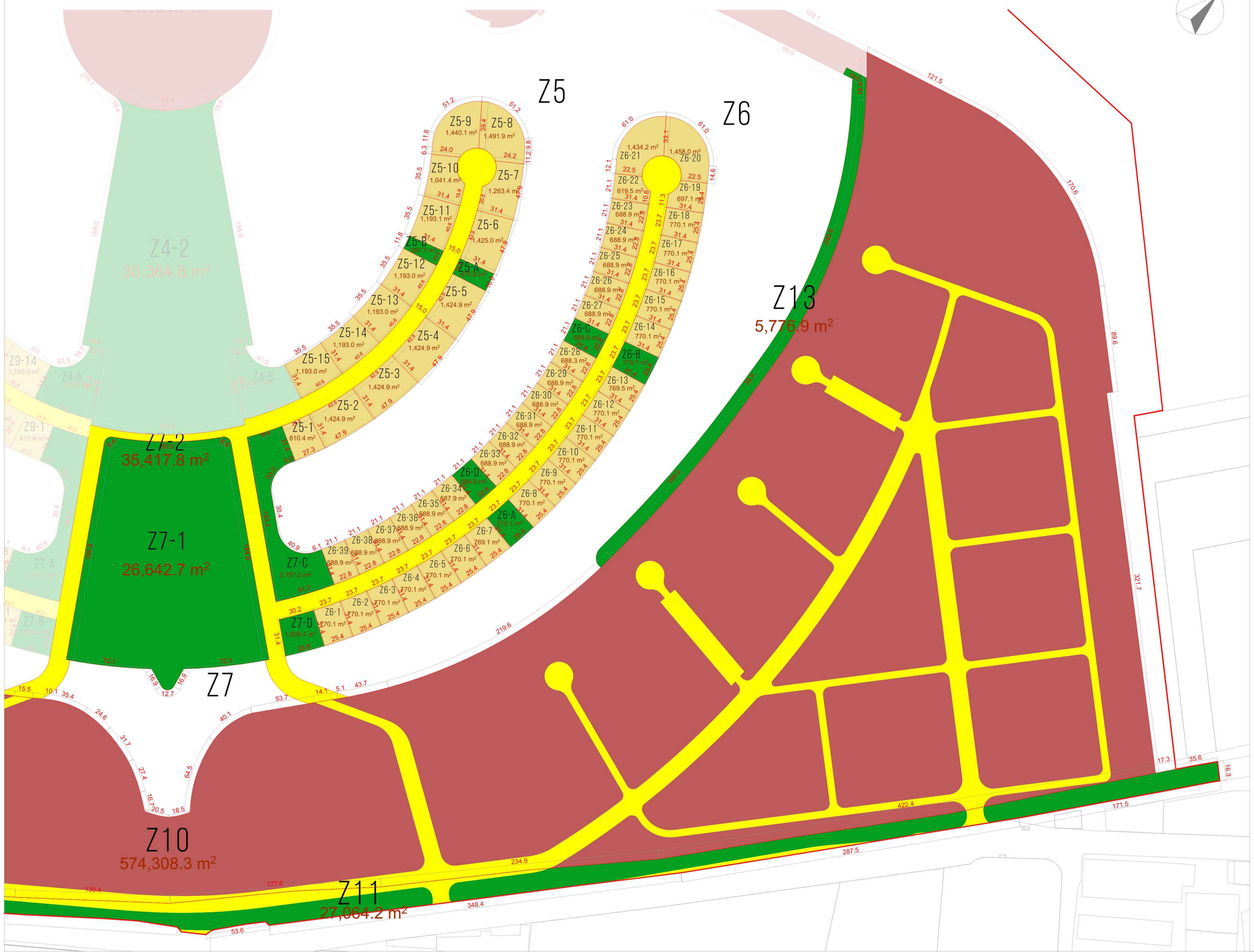
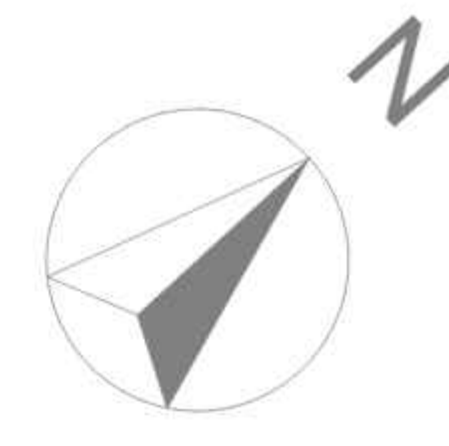
ნახაზის დასახელება:
ფუნქციური ზონირების რუკა

- შეკვეთილი:
- ▭ საპარკინგო საზღვარი
 - ▭ საშინაო ზონა (შზ-3)
 - ▭ რეზიდენციური ზონის სასაზღვრო ზონა (სზ-2)
 - ▭ გამწვანებული ტერიტორია
 - ▭ სასტრატეგიული ტერიტორია

შეკვეთილი:

დირექტორი	მ.არაბაძე	<i>[Signature]</i>
არქიტექტორი	მ.არაბაძე	<i>[Signature]</i>
არქიტექტორი	ა.მანუჩარაძე	<i>[Signature]</i>
ურბანისტი	მ.გოგიაძე	<i>[Signature]</i>
ურბანისტი	ს.გოგიაძე	<i>[Signature]</i>

მკვეთი:	მასშტაბი:	ფორმატი:
A.15	1:1000	A0
2024		



შპს " ზიურ არქიტექტურა " ს/კ 412779140

პროექტის დასახელება: ხელშეწყობის კონსტრუქციის, განაშენიანების და ტრანსპორტის მშენებლის პროექტი პალატი ბათუმი

მისამართი: ქალაქი ბათუმი, ოდიშის რაიონის, ლეონტი მელიქიძის ქუჩის მიმდებარე

დაამუშავა: შპს "აგადადური ბათუმი არქიტექტურა"

ნახაზის დასახელება: ფუნქციური ზონირების რუკა

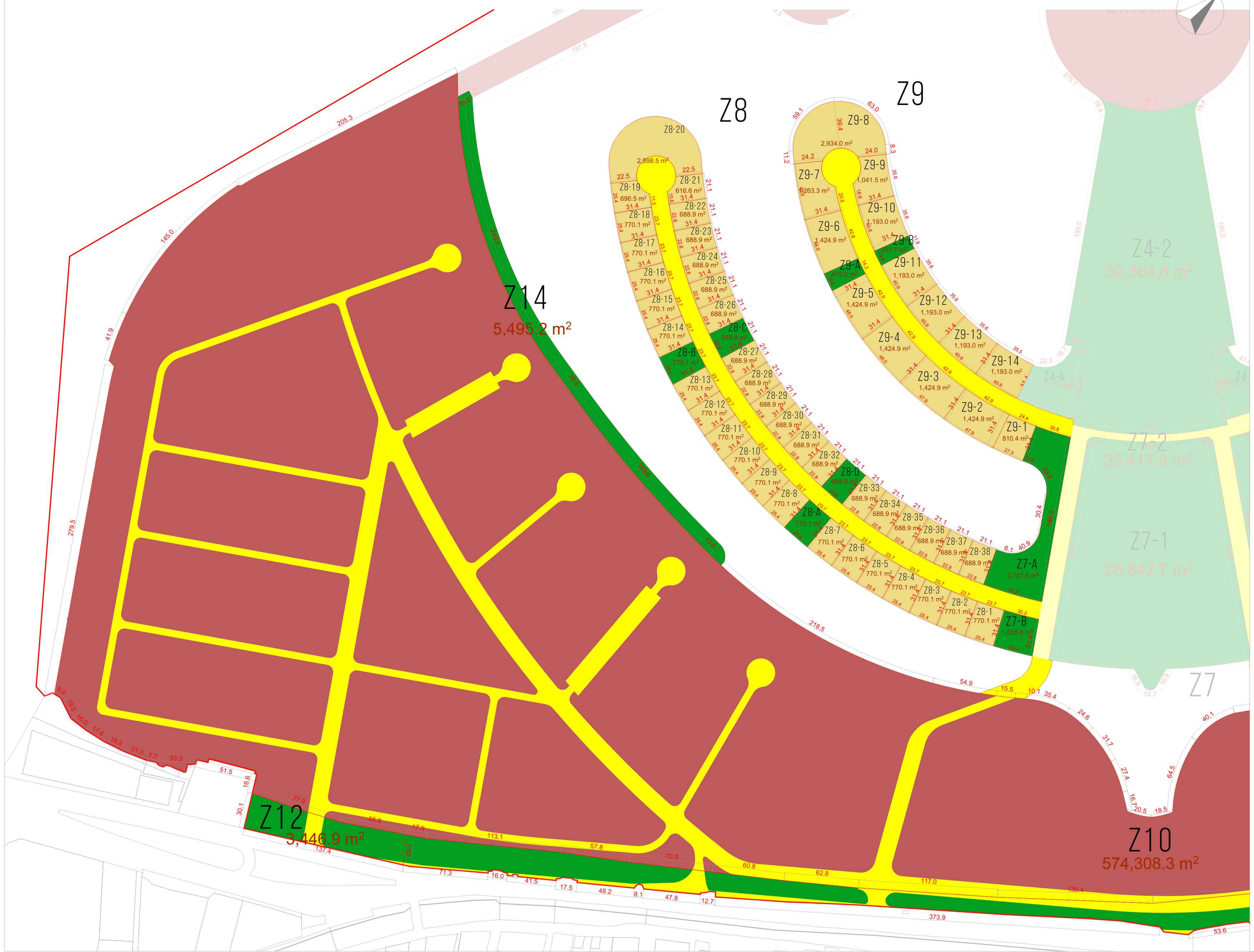
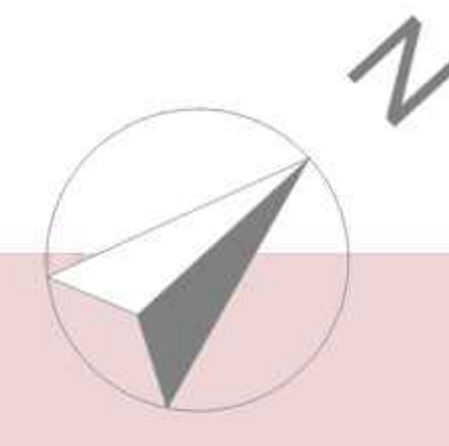
- ესკალისკეტი:
- ▬ საპარკინგო საზღვარი
 - ▬ საპროექტო ზონა (შპ-3)
 - ▬ რაზარული ინტენსივობის სასოფლისკეთი ზონა (სს-2)
 - ▬ გამგზავნული ტერიტორია
 - ▬ სასტრუქტურული ტერიტორია

შენიშვნა*
Z 10 საქონლის რასავეთ ნაწილი შუბიკვიათი იხილეთ A.30 გვერდზე.

შეამუშავებელი:

დირექტორი	მ. რაზაძე	<i>[Signature]</i>
არქიტექტორი	მ. რაზაძე	<i>[Signature]</i>
არქიტექტორი	ა. მანუჩარაძე	<i>[Signature]</i>
ურბანისტი	მ. გომიზი	<i>[Signature]</i>
ურბანისტი	ს. მამუკაშვილი	<i>[Signature]</i>

შპს-ის კოდი:	შპს-ის კოდი:	ფურცლის კოდი:
A.16	1:1000	A0
2024		



შპს "ზიარ არქიტექტურა" ს/კ 412779140

პროექტის დასახელება: ხელშეწყობის კონსტრუქციის, განაშენიანების და ტექნიკური მუშაების პროექტი პალატი ბათუმში

მისამართი: ქალაქი ბათუმი, ოდიშის დიმიტრიძის ქუჩის მიმდებარე

დასკვამთი: შპს "აგაბანდორი ბათუმი არქიტექტურა"

ნახაზის დასახელება: ფუნქციური ზონირების რუკა


შესაბამისი:

- საპარკინგო საზღვარი
- სამთიანი ზონა (შზ-3)
- დაბალი ინტენსივობის სასოფრეპოლო ზონა (სს-2)
- გაშვანებული ტერიტორია
- სასტრანსპორტო ტერიტორია

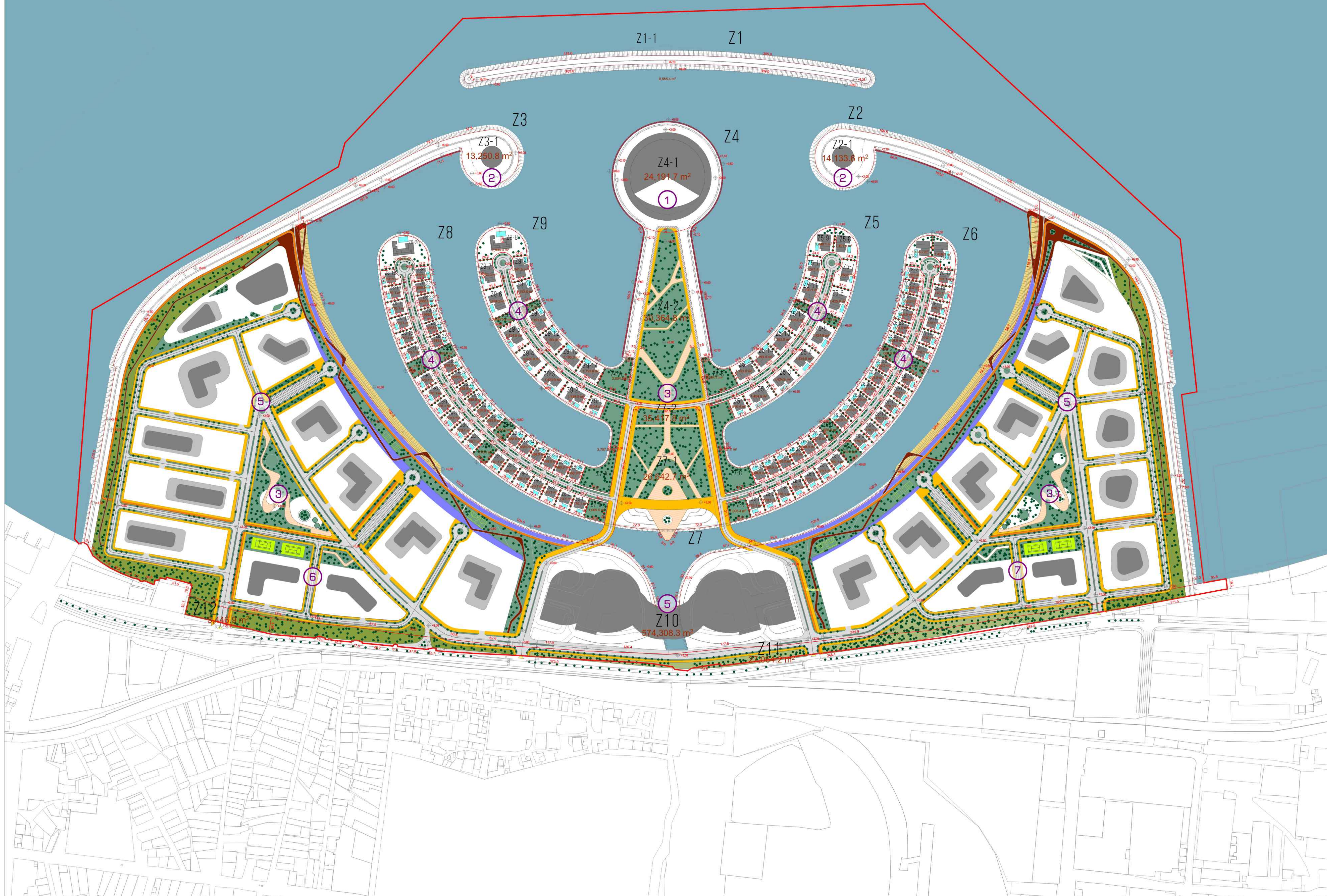
შენიშვნა*
 Z 10 შემთხვევის აღმოსავლეთ ნაწილში შემოქმედებულია ობიექტი A.29 გვერდზე.

შპს "ზიარ არქიტექტურა"

დირექტორი	გ.არაბაძე	<i>გ.არაბაძე</i>
არქიტექტორი	გ.არაბაძე	<i>გ.არაბაძე</i>
არქიტექტორი	ა.მანუჩარაძე	<i>ა.მანუჩარაძე</i>
ურბანისტი	მ.მუსხიშვილი	<i>მ.მუსხიშვილი</i>
ურბანისტი	ს.გვარამია	<i>ს.გვარამია</i>


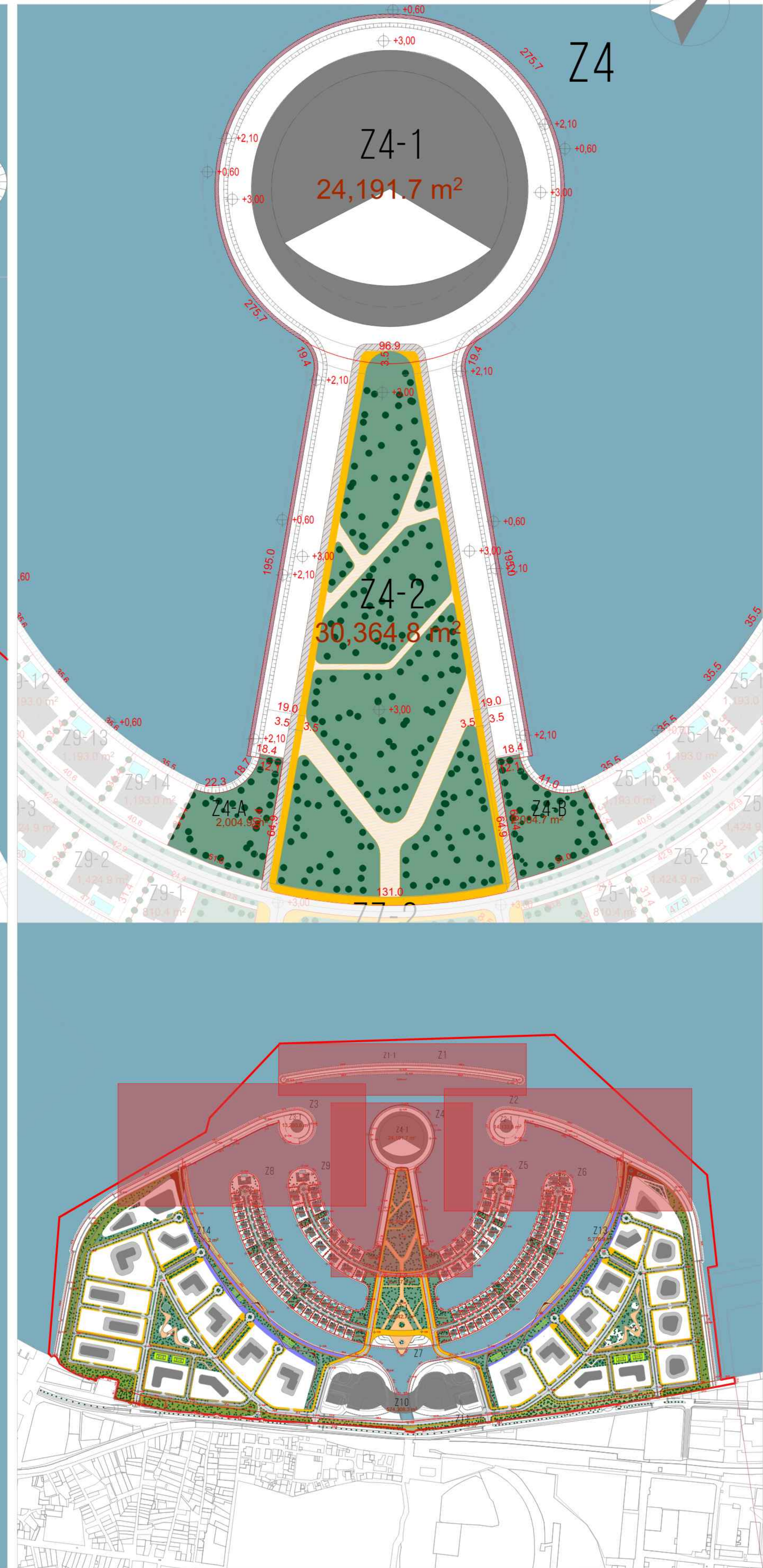
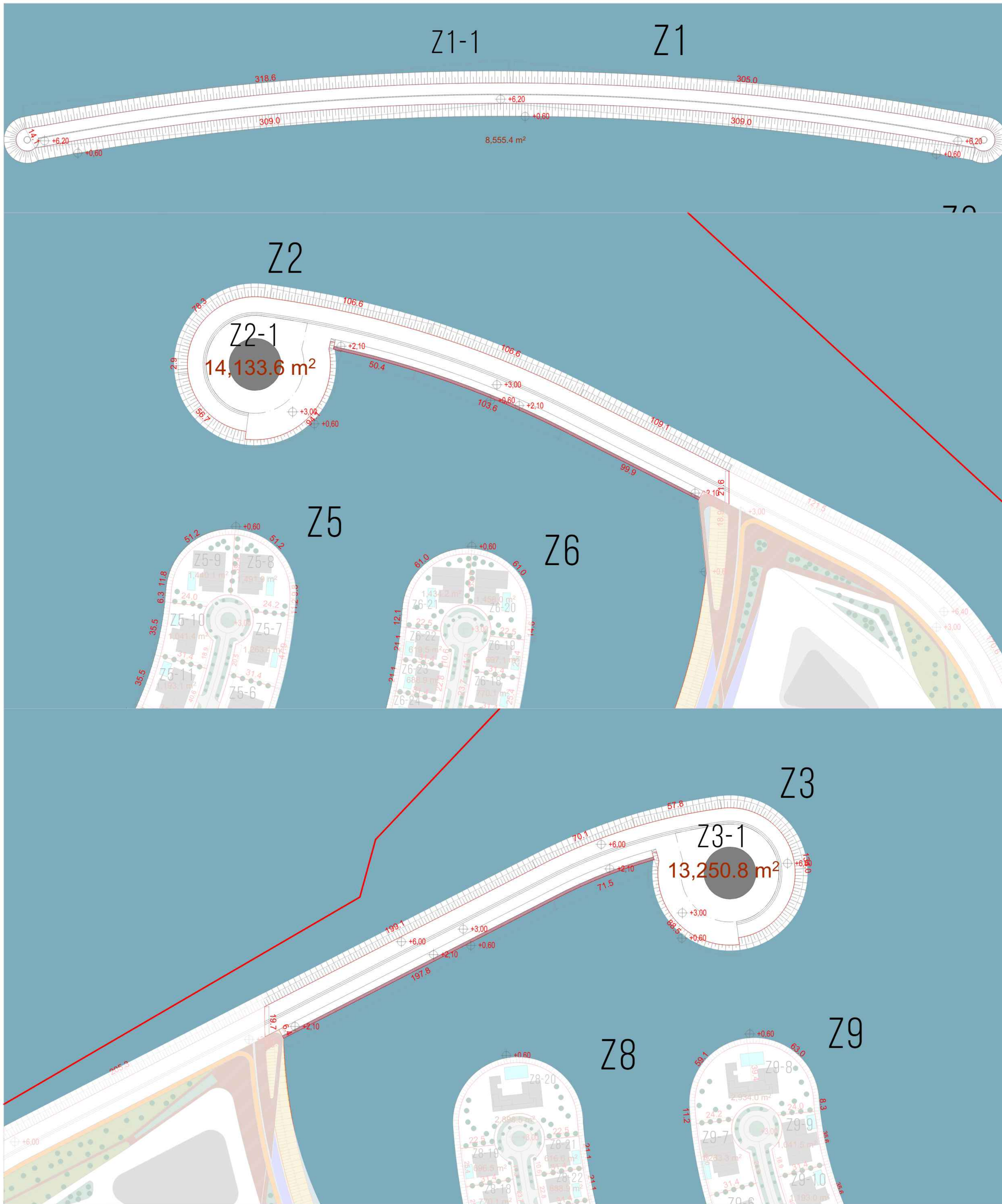


შესრულებული:	შპს "ჯიურ არქიტექტურა" ს/კ 412779140
პროექტის დასახელება:	ხელოვნური კუნძულის, განაშენიანების დეტალური გეგმის პროექტი პალაქ ბათუმში
მისამართი:	ქალაქი ბათუმი ოდიშის დიმიტრის ქუჩის მიმდებარედ
დასკვეთი:	შპს "აგასადორი ბათუმი აილენდ"
ნახაზის დასახელება:	გენერალური გეგმა
შესაღწევი:	<ul style="list-style-type: none"> 1 საპროექტო საპარკინო საფარი 2 ბაღიანი ზონის კონტეინერი 3 ზონის ძირი (ზონის ფართობი, რომლის შერევის სიღრმეც სანთლს) 4 საგანაშენო გზა 5 ტრანსპორტირებადი სამანქონო-საფარავლო მოწყობით 6 საფარავლო ზონა 7 ვიკირილი 8 საფარავლო პანორამული ბილიტი 9 ბუჩქნარი 10 საფარავლო ბილიტი 11 სანაპირო ზოლი 12 წყალი 13 ბაზონი 14 ბაზონი 15 სტაიონი 16 ხე-ნარგავები 17 საპროექტო დარბაზი, კვების ობიექტი, ბარ/კაფე 18 კვების ობიექტი 19 სანაპირო სივრცეები 20 პარკი, სანაპირო, პირი 21 მრავალფუნქციური ზონები 22 ანგარიშის ობიექტი 23 საგანაშენო-საფარავლო ობიექტი



შესრულებული:	დირექტორი	მ. რაზმაძე	<i>[Signature]</i>
	არქიტექტორი	მ. რაზმაძე	<i>[Signature]</i>
	არქიტექტორი	ა. მანუჩარაძე	<i>[Signature]</i>
	ურბანისტი	მ. ნოზაძე	<i>[Signature]</i>
	ურბანისტი	ს. მამოკიძე	<i>[Signature]</i>

გვერდი:	მასშტაბი:	ფურცელი:
A.18	1:2000	A0
2024		



შესრულებულია:
შპს "ზიარ არქიტექტურა"
ს/კ 412779140

პროექტის დასახელება:
ხელმოწერილი კონსტრუქციის,
განაშენიანების დაბალური
გეგმის პროექტი
ქალაქ ბათუმში

მისამართი:
ქალაქი ბათუმი
ოფისის დიმიტრიანის ქუჩის
მიმდებარედ

დაკვეთილი:
შპს "აგაზალური ბათუმი
ილქვედ"

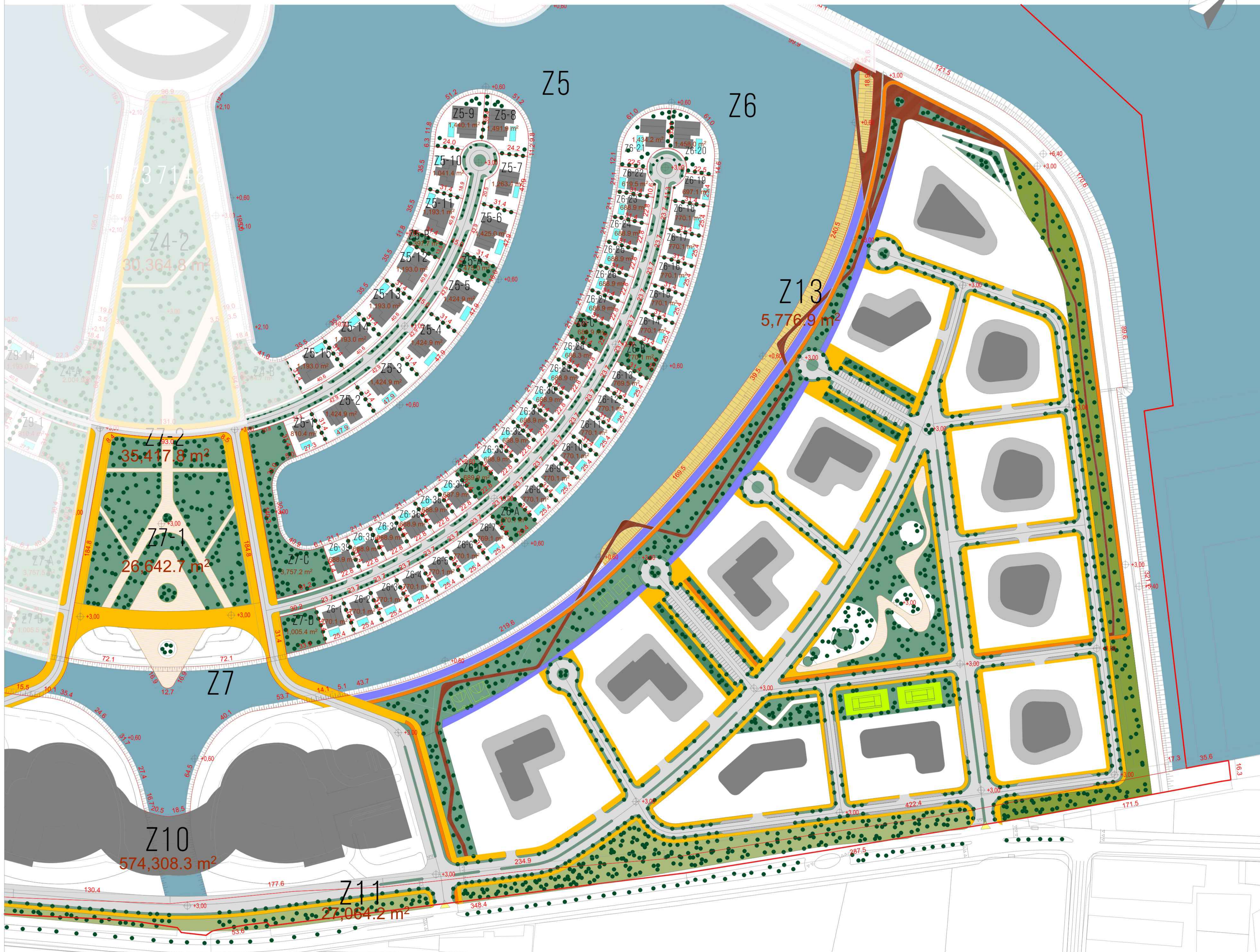
ნახაზის დასახელება:
გენერალური გეგმა

- ქვესაღიანი:
- საპროექტო საკადასტრო საზღვარი
 - მაღლივი შენობის კონსტრუქცია
 - შენობის ძირი (შენიშნული ფართობი, რომლის შიგნითაც არის სანაოსნო არეალი)
 - საგანგებო გზა
 - ტრანსპორტირებადი საგანგებო-საფრთხილო მოწყობა
 - საფრთხილო ზონა
 - ველობილი
 - საფრთხილო პარკინგი
 - ბაზარი
 - საფრთხილო ბილი
 - სანაოსნო ზონა
 - წყალი
 - ბაზონი
 - ბაზონი
 - სპორტი
 - ხანძარზე

შესრულებულია:

დირექტორი	მ. რაზაძე	<i>მ. რაზაძე</i>
არქიტექტორი	მ. რაზაძე	<i>მ. რაზაძე</i>
არქიტექტორი	ა. მანუჩაძე	<i>ა. მანუჩაძე</i>
ურბანისტი	მ. რაზაძე	<i>მ. რაზაძე</i>
ურბანისტი	ს. მარკიანიძე	<i>ს. მარკიანიძე</i>

გვერდი: A.19
მასშტაბი: 1:1000
თარიღი: 2024
ფურცელი: A0



შპს "ჯიურ არქიტექტურა"
ს/კ 41279140

პროექტის დასახელება:
ხელოვნური კუნძულის, განაშენიანების დეტალური გეგმის პროექტი პალატი ბათუმი

მისამართი:
ქალაქი ბათუმი
ოდიშის დიმიტრის ქუჩის
მიმდებარედ

დაამუშაოთ:
შპს "აგაბალური ბათუმი
ილქანდ"


ნახაზის დასახელება:
გენერალური გეგმა

- შესაღწევია:
- ▬ საპროექტო საკადასტრო საზღვარი
 - ▬ მალევი შენობის კონტური
 - ▬ შენობის ძირი (შენიშნული ფართობი, რომლის შეზღვევს ვერაფერც სანქციას)
 - ▬ საგანაშენო გზა
 - ▬ ტრანსპორტირებადი საგანაშენო-საფუნდამენტო მოწყობით
 - ▬ საფუნდამენტო ფონა
 - ▬ ვეიკინგი
 - ▬ საფუნდამენტო კანონიერი მიწის
 - ▬ ბუჩქნარი
 - ▬ საფუნდამენტო გზის
 - ▬ სანაპირო ზოლი
 - ▬ წყარი
 - ▬ ბაზონი
 - ▬ ბაზონანა
 - ▬ სტაიონი
 - ხანძარბაქი

შენიშვნა*
Z 10 სექტორის რეკონსტრუქციის ნაწილი შეიქმნა იხილეთ A.34 გვერდი.

შპს "ჯიურ არქიტექტურა":

დირექტორი	მ.არაბაძე	<i>[Signature]</i>
არქიტექტორი	მ.არაბაძე	<i>[Signature]</i>
არქიტექტორი	ა.მანუჩარაძე	<i>[Signature]</i>
ურბანისტი	მ.გომიზი	<i>[Signature]</i>
ურბანისტი	ს.გომიზი	<i>[Signature]</i>



შპს "ჯიურ არქიტექტურა"
ს/კ 412779140

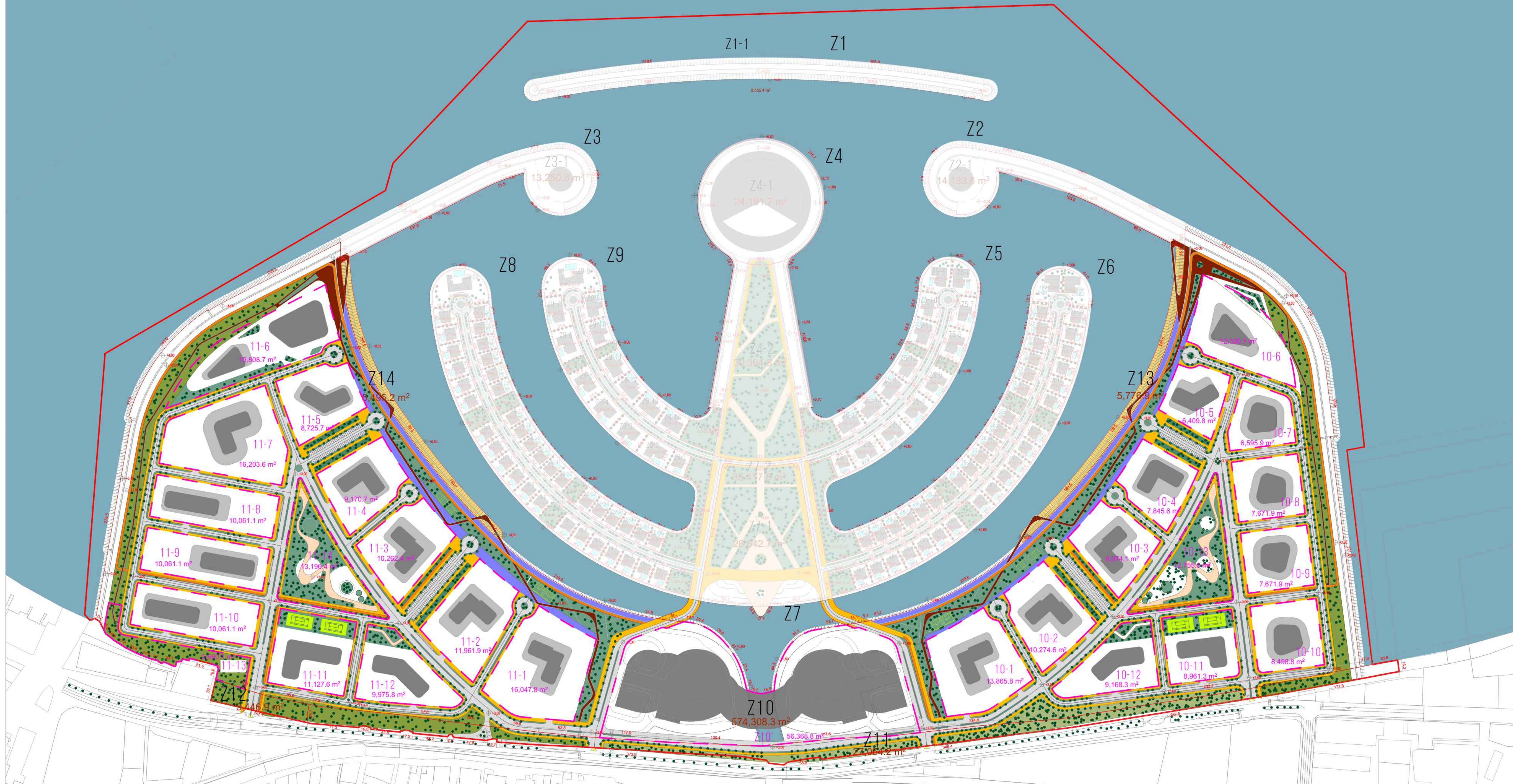
პროექტის დასახელება:
ხელშეწყობის კონსტრუქციის, განაშენიანების და ტერიტორიული გეგმის პროექტი ქალაქ ბათუმში

მისამართი:
ქალაქი ბათუმი, ოდიშის რაიონის, ლეონტი მელიქიძის ქუჩის მიმდებარე

დასკვათი:
შპს "აგაბაგორი ბათუმი არქიტექტურა"

ნახაზის დასახელება:
გენერალური გეგმა საქართველოს ჩვენებით

- შესანიშნავი:
- საპროექტო საკადასტრო საზღვარი
 - საპროექტო საპროექტო საზღვარი
 - ბაღიანი ზონის კონსტრუქცია
 - შენიშნული (შენიშნული ფართობი, რომლის შედგენაშიც არ შეიძლება სანიაღვრე)
 - სამანქანო გზა
 - ტრანსპორტირებადი სამანქანო-საფეხმავლო გზა
 - საფეხმავლო გზა
 - ვიტრინი
 - საფეხმავლო აკრძალული ზონა
 - ბაღიანი
 - საფეხმავლო ზონა
 - სანაპირო ზონა
 - წყალი
 - ბაღიანი
 - გამწვანება
 - სანიშნავი
 - ბუნებრივი



სტეტიონი	სტეტიონის საშუალო არეალის ფართობი	კონსტრუქციული ფუნქციური ზონა	კ1	კ1-ის საშუალო ფართობი	კ2	კ2-ის წილობრივი ფართობი	კ3	კ3-ის საშუალო ფართობი	დასაშუალო ფუნქციური საბუთები	საშუალო საფარიტის ფართობი	დასაშუალო მქონე საბუთები	ავტოსადგომების კაპაციტეტი
Z10	56369	საზოგადოებრივი (შპ-3)	0.7	41713.1	542206	0.2	11273.8	12755	საზოგადოებრივი	420	444	
10-1	13866	საზოგადოებრივი (შპ-3)	0.7	10260.8	99636	0.2	2773.2	1648	საზოგადოებრივი	230	339	
10-2	10279	საზოგადოებრივი (შპ-3)	0.7	7603.5	91536	0.2	2055	1661	საზოგადოებრივი	230	339	
10-3	8974	საზოგადოებრივი (შპ-3)	0.7	6460.8	77916	0.2	1794.8	1061	საზოგადოებრივი	174	184	
10-4	7846	საზოგადოებრივი (შპ-3)	0.7	5806.0	80786	0.2	1569.2	6946	საზოგადოებრივი	163	184	
10-5	6410	საზოგადოებრივი (შპ-3)	0.7	4743.4	64486	0.2	1282	6946	საზოგადოებრივი	146	150	
10-6	12331	საზოგადოებრივი (შპ-3)	0.7	9124.9	60646	0.2	2466.2	6946	საზოგადოებრივი	138	150	
10-7	6946	საზოგადოებრივი (შპ-3)	0.7	4881.0	61786	0.2	1319.2	6946	საზოგადოებრივი	150	150	
10-8	7672	საზოგადოებრივი (შპ-3)	0.7	5677.3	64781	0.2	1534.4	6946	საზოგადოებრივი	158	184	
10-9	7672	საზოგადოებრივი (შპ-3)	0.7	5677.3	73466	0.2	1534.4	6946	საზოგადოებრივი	182	184	
10-10	8499	საზოგადოებრივი (შპ-3)	0.7	6289.3	86486	0.2	1699.8	6946	საზოგადოებრივი	206	254	
10-11	8961	საზოგადოებრივი (შპ-3)	0.7	6631.1	10916	0.2	2792.2	6946	საზოგადოებრივი	18	270	
10-12	9168	საზოგადოებრივი (შპ-3)	0.7	6784.3	10916	0.2	1833.6	6946	საზოგადოებრივი	18	270	
10-13	12755	საზოგადოებრივი (შპ-3)	-	-	-	-	-	6946	საზოგადოებრივი	-	-	
11-1	16048	საზოგადოებრივი (შპ-3)	0.7	11875.5	175896	0.2	3209.6	6946	საზოგადოებრივი	269	338	
11-2	11962	საზოგადოებრივი (შპ-3)	0.7	8551.9	117318	0.2	2392.4	6946	საზოგადოებრივი	257	232	
11-3	10262	საზოგადოებრივი (შპ-3)	0.7	7593.9	103208	0.2	2113	6946	საზოგადოებრივი	213	213	
11-4	9171	საზოგადოებრივი (შპ-3)	0.7	6786.5	83351	0.2	1834.2	6946	საზოგადოებრივი	195	168	
11-5	8726	საზოგადოებრივი (შპ-3)	0.7	6457.2	64986	0.2	1745.2	6946	საზოგადოებრივი	135	149	
11-6	13809	საზოგადოებრივი (შპ-3)	0.7	11096.7	10916	0.2	3161.8	6946	საზოგადოებრივი	154	149	
11-7	16204	საზოგადოებრივი (შპ-3)	0.7	11991.0	23332	0.2	3161.8	6946	საზოგადოებრივი	182	149	
11-8	10061	საზოგადოებრივი (შპ-3)	0.7	7445.1	95836	0.2	2012.2	6946	საზოგადოებრივი	199	200	
11-9	10061	საზოგადოებრივი (შპ-3)	0.7	7445.1	101396	0.2	2012.2	6946	საზოგადოებრივი	219	200	
11-10	10061	საზოგადოებრივი (შპ-3)	0.7	7445.1	90000	0.2	2012.2	6946	საზოგადოებრივი	243	214	
11-11	11128	საზოგადოებრივი (შპ-3)	0.7	8234.7	10916	0.2	2225.6	6946	საზოგადოებრივი	18	270	
11-12	9976	საზოგადოებრივი (შპ-3)	0.7	7382.2	10916	0.2	1995.2	6946	საზოგადოებრივი	18	270	
11-13	5660	საზოგადოებრივი (შპ-3)	-	-	-	-	-	6946	საზოგადოებრივი	-	-	
11-14	13496	საზოგადოებრივი (შპ-3)	-	-	-	-	-	6946	საზოგადოებრივი	-	-	
	336019			225039.9	232690.0		58769.2				5547	

ნახაზი გენერალური გეგმის დასახელებითაა შედგენილი. ნახაზის დასახელებაა: გენერალური გეგმა საქართველოს ჩვენებით. ნახაზის დასახელებაა: გენერალური გეგმა საქართველოს ჩვენებით. ნახაზის დასახელებაა: გენერალური გეგმა საქართველოს ჩვენებით.

***შენიშვნა**
გენერალური გეგმის დასახელებითაა შედგენილი. ნახაზის დასახელებაა: გენერალური გეგმა საქართველოს ჩვენებით. ნახაზის დასახელებაა: გენერალური გეგმა საქართველოს ჩვენებით. ნახაზის დასახელებაა: გენერალური გეგმა საქართველოს ჩვენებით.

შპს "ჯიურ არქიტექტურა"
ს/კ 412779140

პროექტის დასახელება:
ხელშეწყობის კონსტრუქციის, განაშენიანების და ტერიტორიული გეგმის პროექტი ქალაქ ბათუმში

მისამართი:
ქალაქი ბათუმი, ოდიშის რაიონის, ლეონტი მელიქიძის ქუჩის მიმდებარე

დასკვათი:
შპს "აგაბაგორი ბათუმი არქიტექტურა"

ნახაზის დასახელება:
გენერალური გეგმა საქართველოს ჩვენებით



შპს "ჯიურ არქიტექტურა"
ს/კ 41279140

პროექტის დასახელება:
ხელშეწყობის კონსტრუქციის, განაშენიანების და ტერიტორიული გეგმის პროექტი ქალაქ ბათუმში

მისამართი:
ქალაქი ბათუმი, ოლქის დიდიბუჩქის ქუჩის მიმდებარე

დაკვეთი:
შპს "აგაბალტური ბათუმი ილქანდ"

ნახაზის დასახელება:
გენერალური გეგმა სექტორების ჩვენებით

- წესდებულება:
- ▭ საპროექტო საავტორული საზღვარი
 - ▭ საპროექტო სექტორის საზღვარი
 - ▭ მალევი შიშის კონტური
 - ▭ შიშის ძირი (შიშის ფართობი ნაწილი, რომლის შეზღუდვაც კონკრეტულად არ არის დადგინებული)
 - ▭ საპანდემო
 - ▭ ტრანსპორტირების საპანდემო-საფრთხილო ზონა
 - ▭ საფრთხილო ზონა
 - ▭ ვიდეორეკონსტრუქციის ზონა
 - ▭ ბუჩქნარის ზონა
 - ▭ საფრთხილო ზონა
 - ▭ სანაპირო ზონა
 - ▭ მუხი
 - ▭ მარცხენა
 - ▭ მარჯვენა
 - ნაგებობები

შენიშვნა*
Z 10 სექტორის რეკონსტრუქციის ნაწილი გეგმიკით იხილეთ A.34 გვერდი.

შეამოწმა:

დირექტორი	მ. რაზაძე	<i>[Signature]</i>
არქიტექტორი	მ. რაზაძე	<i>[Signature]</i>
არქიტექტორი	ა. მანუჩარაძე	<i>[Signature]</i>
ურბანისტი	მ. რაზაძე	<i>[Signature]</i>
ურბანისტი	ს. მარტოიანი	<i>[Signature]</i>

გვერდი:	შესაბამისი:	A0
A.23	1:1000	
2024		



შპს "ჯიურ არქიტექტურა"
ს/კ 412779140

პროექტის დასახელება:
ხელოვნური კუნძულის, მანგლისის რაიონის დასახლებული ტერიტორიის პროექტი

მისამართი:
ქალაქი ბათუმი, ოდიშის რაიონის დასახლებული ტერიტორიის მხარის მიმდებარე

დაკვეთი:
შპს "აგაბალონი ბათუმი ილქანო"

ნახაზის დასახელება:
გენერალური გეგმა სექტორების ჩვენებით

შესაძლებელია:

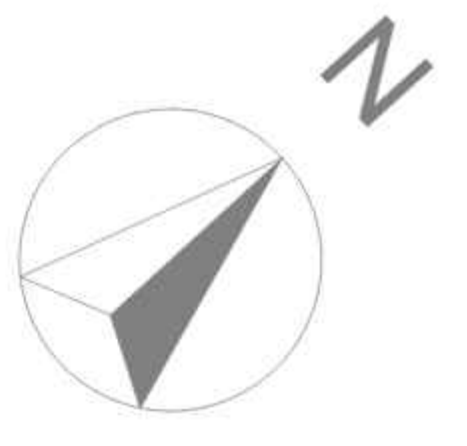
- საპროექტო საკადასტრო საზღვარი
- საპროექტო სექტორის საზღვარი
- მალევი შიშის კონტური
- შიშის ძირი (შიშის ფართობი, რომლის შეზღუდვაც კონტურს წარმოადგენს)
- საპანდემო
- ტრანსპორტირებადი საპანდემო-საფრთხილი მონაცემები
- საფრთხილი ზონა
- ველობილი
- საფრთხილი კონსერვაციის ზონა
- ბუჩქნარი
- საფრთხილი ზონა
- საპანდემო ზონა
- მუხი
- ბაზონი
- მანძილი
- სტრუქტურა
- ნაგებობები

შენიშვნა:
Z 10 სექტორის აღმოსავლეთ ნაწილი შეზღუდულია იმდენად, რამდენადაც A.33 გეგმაშია.

შპს "ჯიურ არქიტექტურა":

დირექტორი	მ. რაზმაძე	<i>[Signature]</i>
არქიტექტორი	მ. რაზმაძე	<i>[Signature]</i>
არქიტექტორი	ა. მანუჩარაძე	<i>[Signature]</i>
ურბანისტი	მ. რაზმაძე	<i>[Signature]</i>
ურბანისტი	ს. მარტოქიძე	<i>[Signature]</i>

A.25 შენიშნა ნაგებობების განთავსების არეალის გეგმა



შენიშნა: შპს "ზიურ არქიტექტურა" ს/კ 412779140

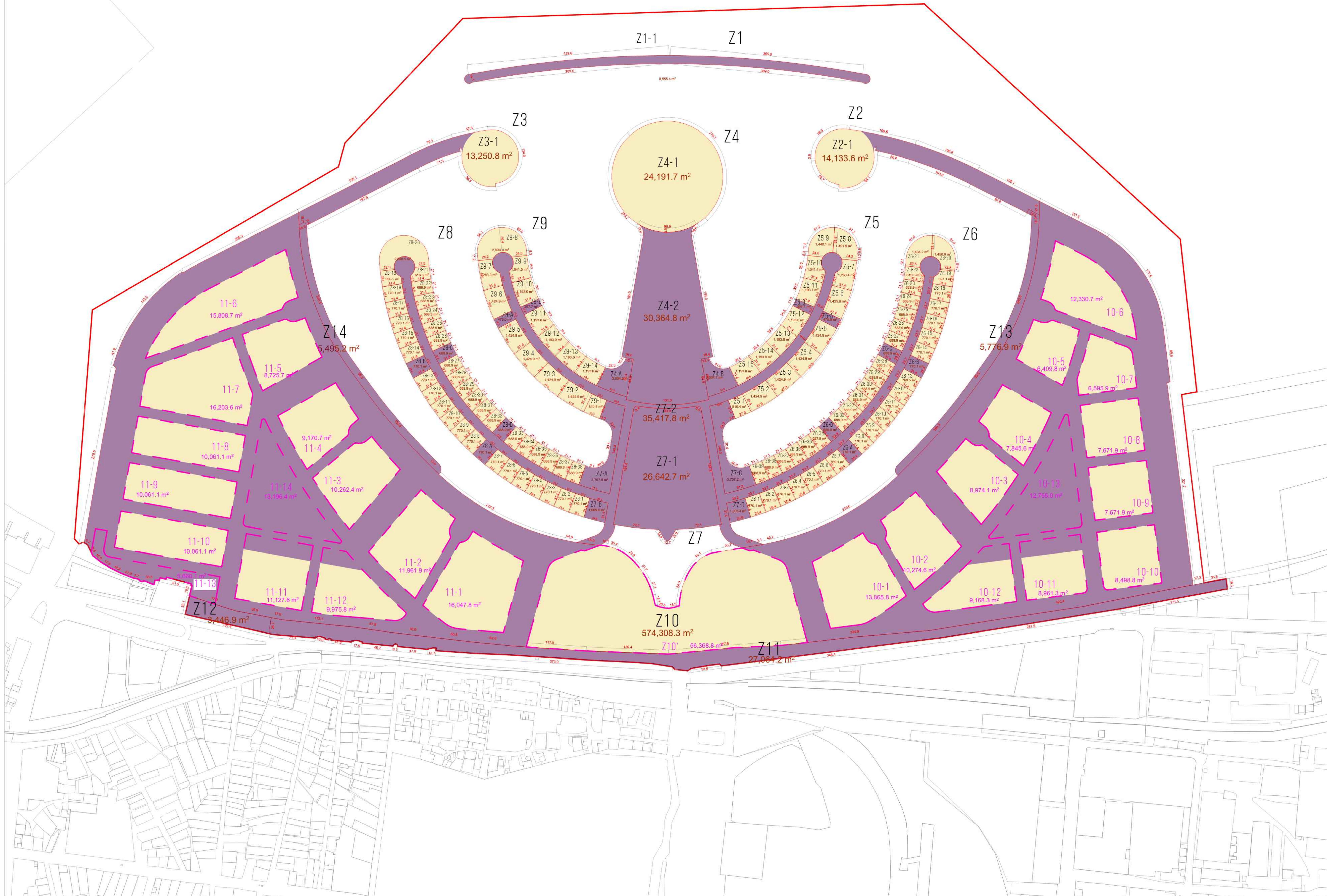
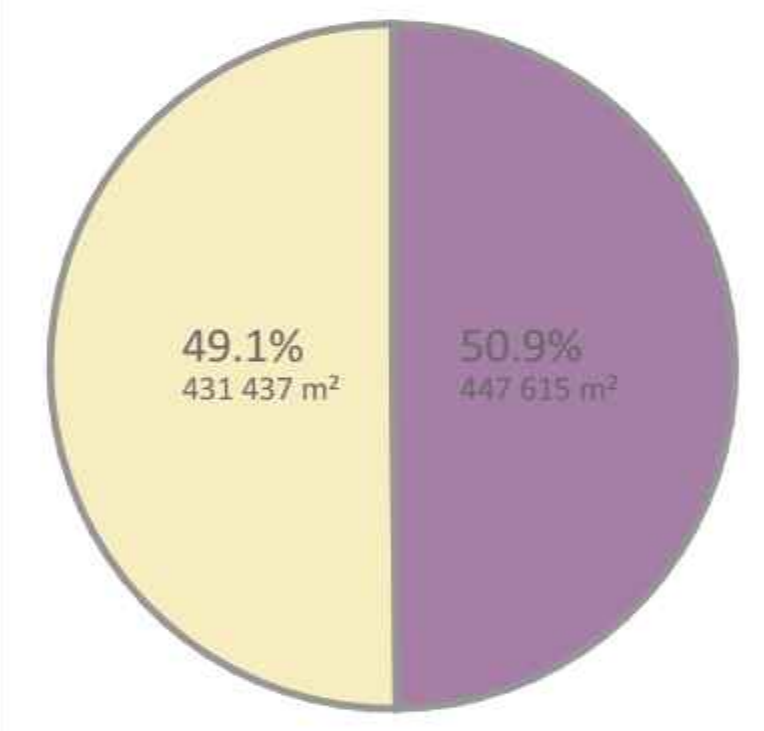
პროექტის დასახელება: ხელშეწყობის კონსტრუქციის, განაშენიანების და ტექნიკური გეგმის პროექტი პალატი ბათუმში

მისამართი: ქალაქი ბათუმი, ოდიშის დიმიტრიძის ქუჩის მიმდებარე

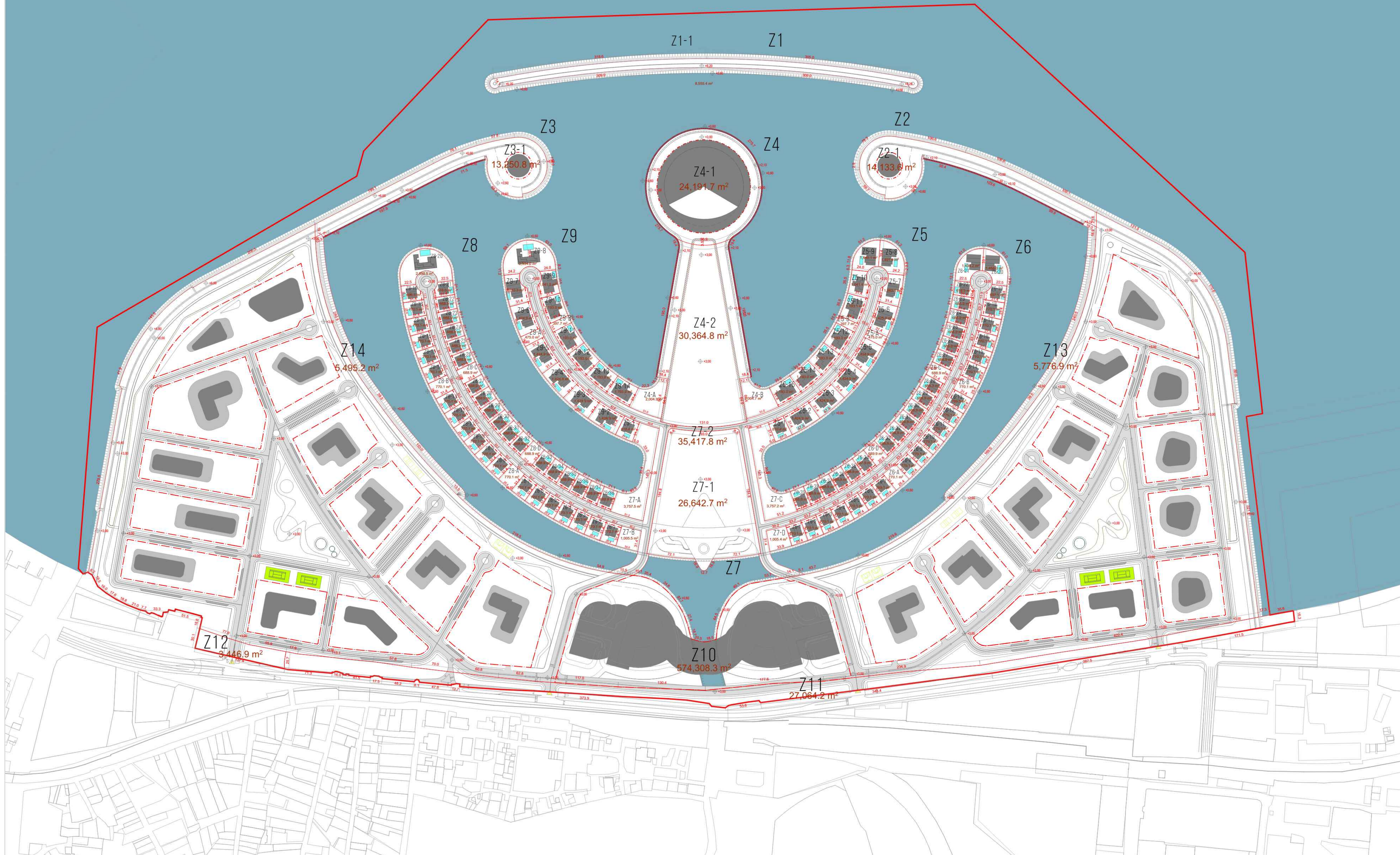
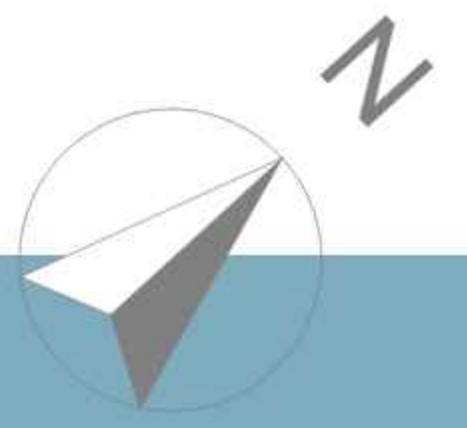
დაკვეთი: შპს "აგაგაგაგაგა ბათუმი არქიტექტურა"

ნახაზის დასახელება: შენიშნა ნაგებობების განთავსების არეალის გეგმა

შენიშნა:
▭ საპარკინგო საზღვარი
▭ განთავსების არეალი
▭ სხვა ტერიტორიები



შენიშნა: შპს "ზიურ არქიტექტურა" ს/კ 412779140	მ. რაზმაძე	<i>[Signature]</i>
პროექტის დასახელება: ხელშეწყობის კონსტრუქციის, განაშენიანების და ტექნიკური გეგმის პროექტი პალატი ბათუმში	მ. რაზმაძე	<i>[Signature]</i>
მისამართი: ქალაქი ბათუმი, ოდიშის დიმიტრიძის ქუჩის მიმდებარე	ა. მანუჩარაძე	<i>[Signature]</i>
დაკვეთი: შპს "აგაგაგაგა ბათუმი არქიტექტურა"	მ. რაზმაძე	<i>[Signature]</i>
ნახაზის დასახელება: შენიშნა ნაგებობების განთავსების არეალის გეგმა	ს. მამუკაიძე	<i>[Signature]</i>



შპს " ზიარ არქიტექტურა " ს/კ 412779140

პროექტის დასახელება: ხელმოწერილი კონსტრუქციის, განაშენიანების და ტექნიკური გეგმის პროექტი ეკლავ ბათუმში

მისამართი: ქალაქი ბათუმი ოლქის ადმინისტრაციის ქუჩის მიმდებარე

დასკვამთი: შპს " აგაგადორი ბათუმი აილენდ "

ნახაზის დასახელება: რეგულირების წითელი ხაზების დადგენის გეგმა

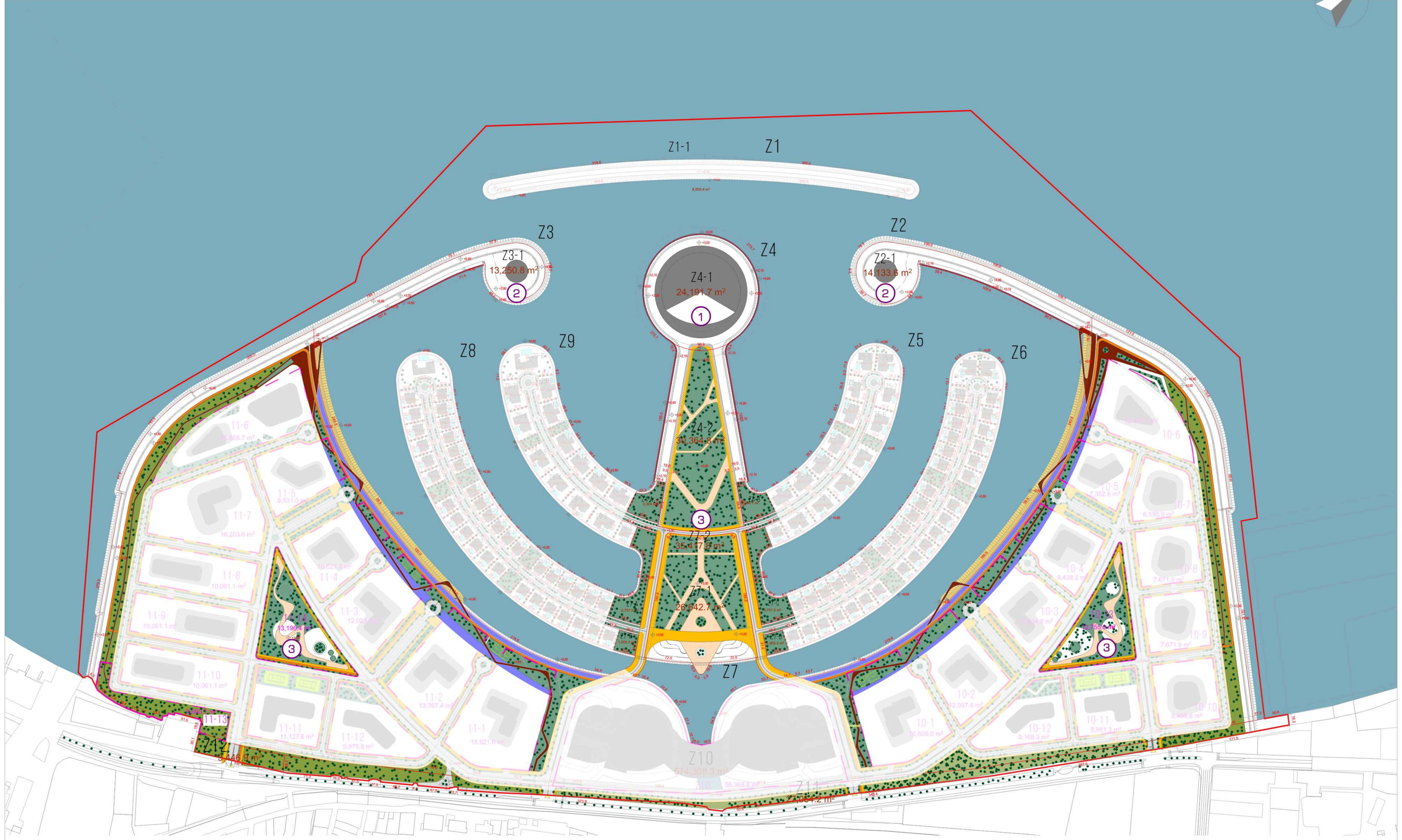
- ეასკვამთი:
- საპროექტო სააგადორო საზღვარი
 - ჩაბუღირების წითელი ხაზი
 - მაღლივი ფენის კონსტრუქციის
 - ფენის ძირი (ფენის ფართობი, რომლის შედგენაშიც არის 3 სართული)
 - საბუნებრივი
 - ტრანსპორტირების საბუნებრივი საფარის მოწყობა
 - მხარი
 - სტადიონი

შპს რეგულირების:

დირექტორი	გ. რაზმაძე	<i>[Signature]</i>
არქიტექტორი	გ. რაზმაძე	<i>[Signature]</i>
არქიტექტორი	ა. მანუჩარაძე	<i>[Signature]</i>
ურბანისტი	გ. მუსხაძე	<i>[Signature]</i>
ურბანისტი	ს. მამოკიძე	<i>[Signature]</i>

*შენიშვნა
 ფენის საპროექტო განლაგების კონსტრუქციის პირობითი და დაზუსტდება არქიტექტურული პროექტის დასრულების შემდეგ.
 ფენის განლაგებისათვის გათვალისწინებული უნდა იქნას ჩაბუღირების წითელი ხაზები და საბუნებრივი სივრცეების მართვის საშუალების კონსტრუქციის შესაბამისი მონაწილეობის დაკავშირებით. დასაბუთებული უნდა იქნას A.31 გვერდზე წარმოდგენილი პირობითი, სარკვევები სახანძრო განაშენიანების მონაწილეობისათვის საჭირო არეალის საპროექტო ფენის განლაგების გეგმა.

გვერდი:	შესაბამისი:	A0
A.26	1:2000	
2024		



შპს "ჯიურ არქიტექტურა"
ს/კ 412779140

ხელშეწყობის კონსტრუქციის, განაშენიანების და ტექნიკური გეგმის პროექტი პალატი ბათუმი

ქალაქი ბათუმი
ოღონა დიმიტრიძის ქუჩის მიმდებარე

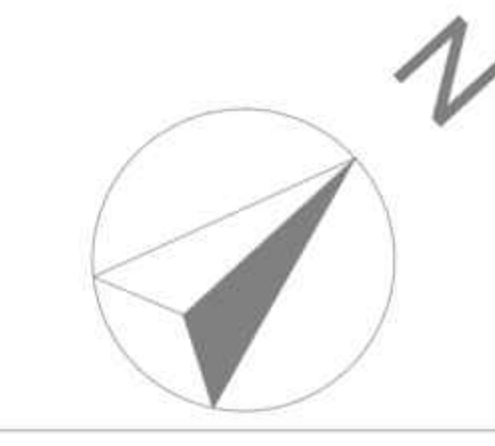
შპს "აგაბალონი ბათუმი
აილენდ"

გენერალური გეგმა
საზოგადოებრივი სივრცეებისთვის
განკუთვნილი ადგილების ჩვენებით

- შესაბუთების:
- საარსებო საკადასტრო საზღვარი
 - საარსებო საკადასტრო საზღვარი
 - მალევი ზონის კონტური
 - ზონის ძირი (შენიშვნა: ზონის ნაწილი, რომელიც შედგება პირდაპირ სანთლად)
 - საპანდემო
 - ტრანსპორტირებადი საპანდემო-საზოგადოებრივი მოწყობის
 - საზოგადოებრივი ზონა
 - ვიდეორეკონსტრუქციის
 - საზოგადოებრივი ანონიმური ბილიტი
 - ბუჩქნარები
 - საზოგადოებრივი ბილიტი
 - სანაპირო ზონა
 - წყალი
 - ბაზონი
 - მანძილები
 - სანაპირო
 - ნაწილობრივი
 - 1 საინჟინერო-ტექნიკური კვანძის მონიტორინგის პუნქტი
 - 2 კვანძის მონიტორინგის პუნქტი
 - 3 საინჟინერო-ტექნიკური კვანძის მონიტორინგის პუნქტი

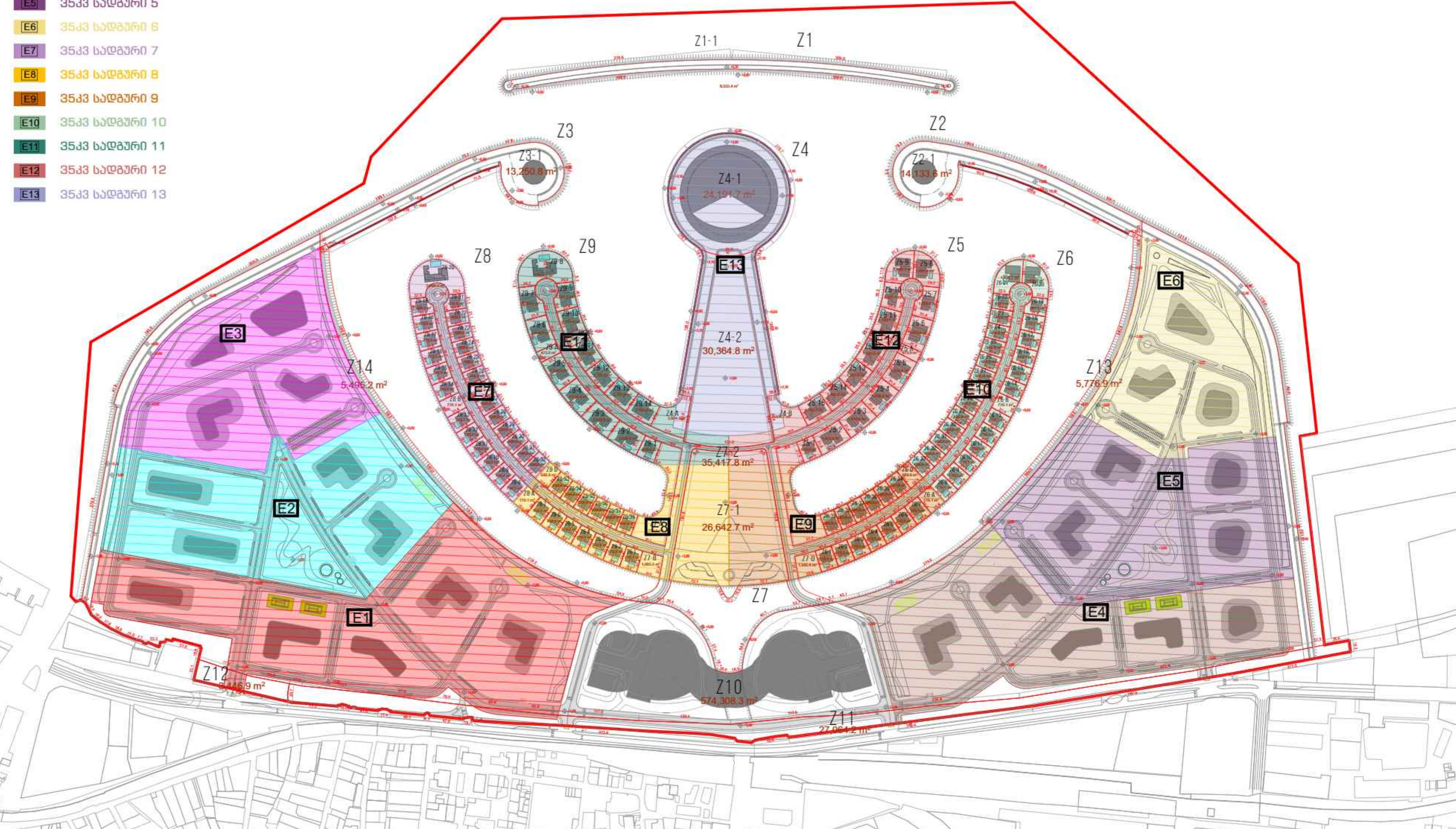
შესაბუთების:

დირექტორი	მ. რაზმაძე	<i>[Handwritten Signature]</i>
არქიტექტორი	მ. რაზმაძე	<i>[Handwritten Signature]</i>
არქიტექტორი	ა. მანუჩარაძე	<i>[Handwritten Signature]</i>
ურბანისტი	მ. რაზმაძე	<i>[Handwritten Signature]</i>
ურბანისტი	ს. მამოკიძე	<i>[Handwritten Signature]</i>



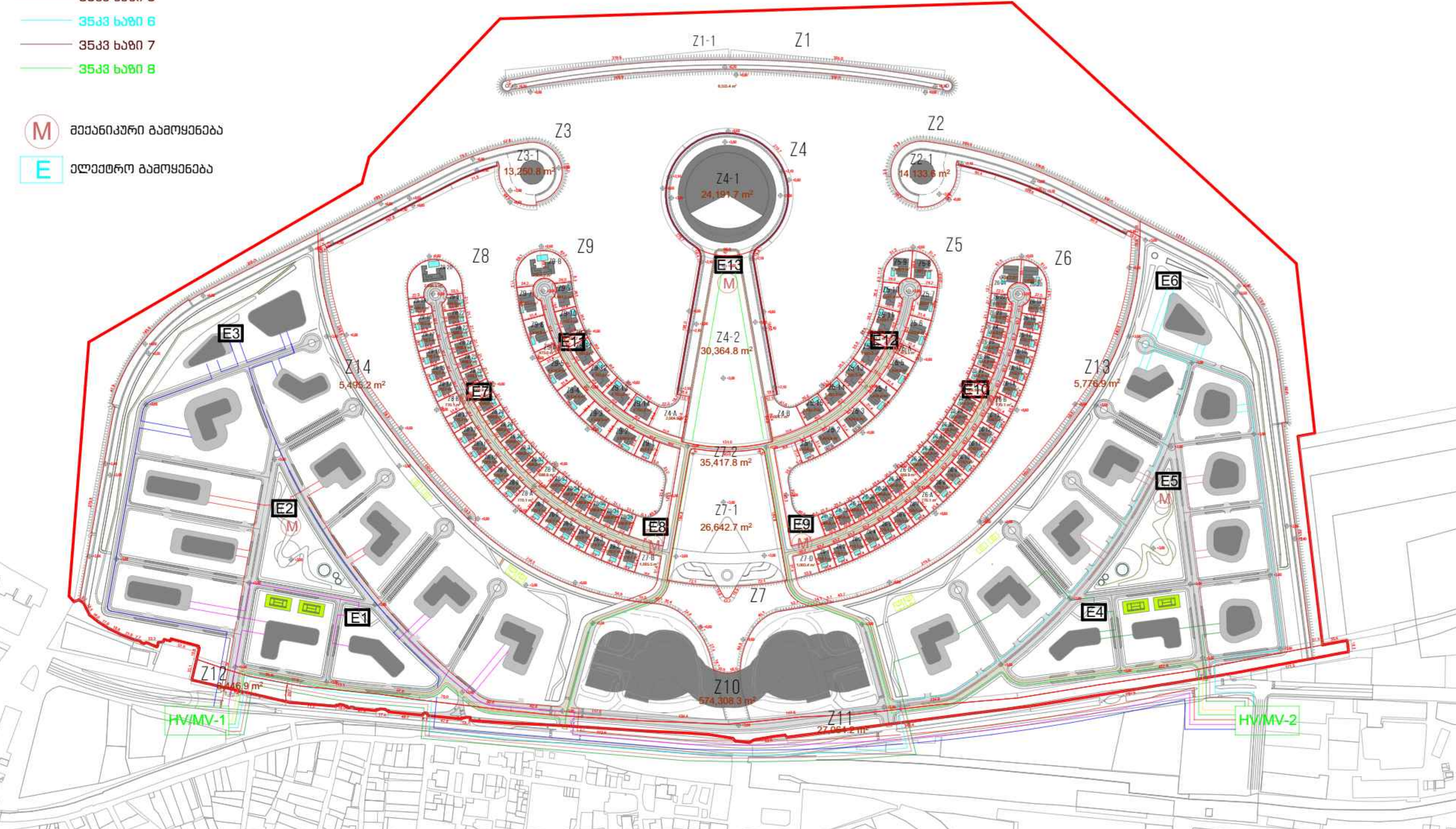
საშუალო ძაბვის სისტემის ფონირების გეგმა

- E1 35კვ სადგარი 1
- E2 35კვ სადგარი 2
- E3 35კვ სადგარი 3
- E4 35კვ სადგარი 4
- E5 35კვ სადგარი 5
- E6 35კვ სადგარი 6
- E7 35კვ სადგარი 7
- E8 35კვ სადგარი 8
- E9 35კვ სადგარი 9
- E10 35კვ სადგარი 10
- E11 35კვ სადგარი 11
- E12 35კვ სადგარი 12
- E13 35კვ სადგარი 13



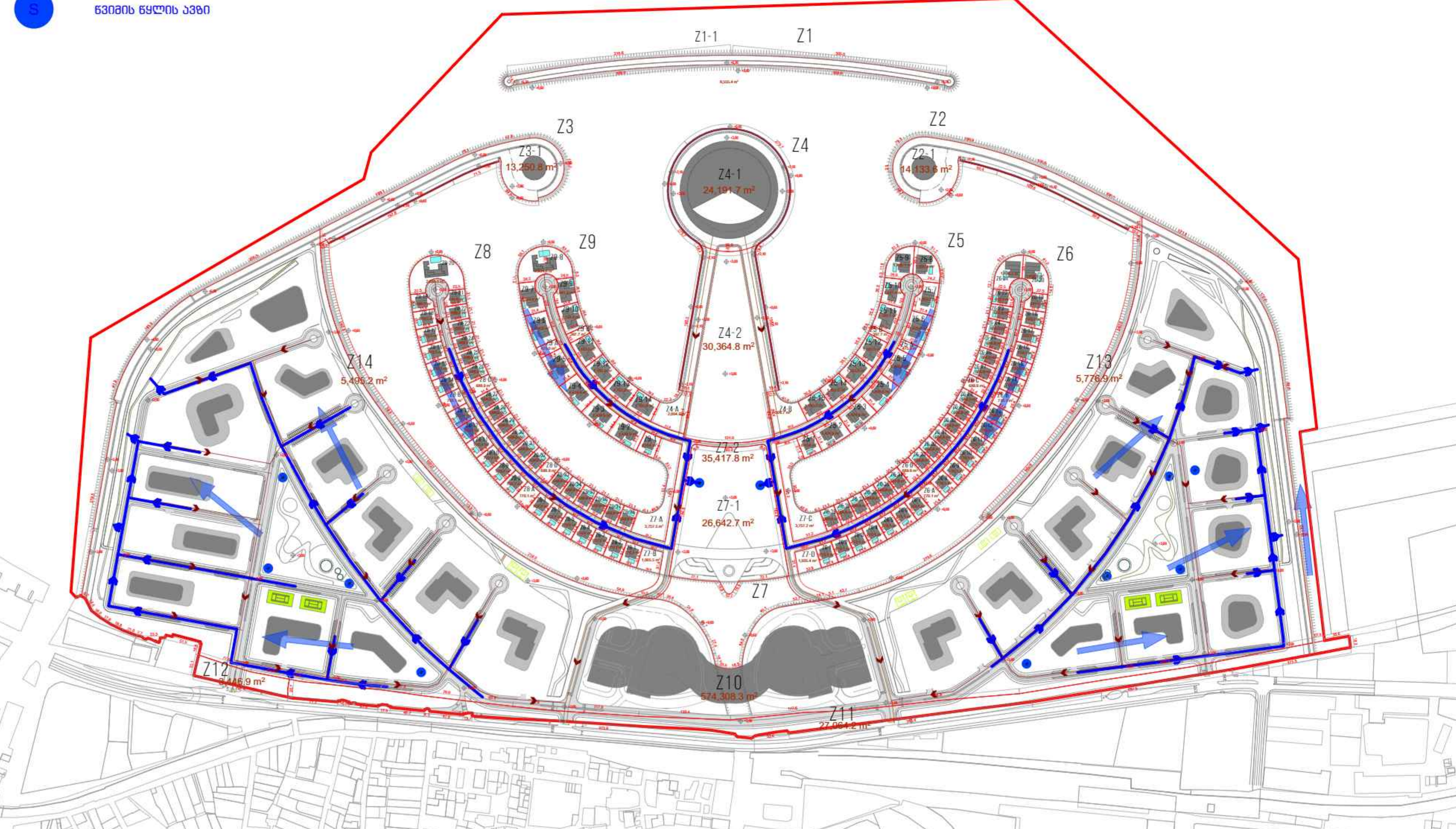
საშუალო ძაბვის სისტემის განაწილების სქემა

- 35კვ ხაზი 1
 - 35კვ ხაზი 2
 - 35კვ ხაზი 3
 - 35კვ ხაზი 4
 - 35კვ ხაზი 5
 - 35კვ ხაზი 6
 - 35კვ ხაზი 7
 - 35კვ ხაზი 8
- M მუდმივი გამყოფი
E ძველი გამყოფი



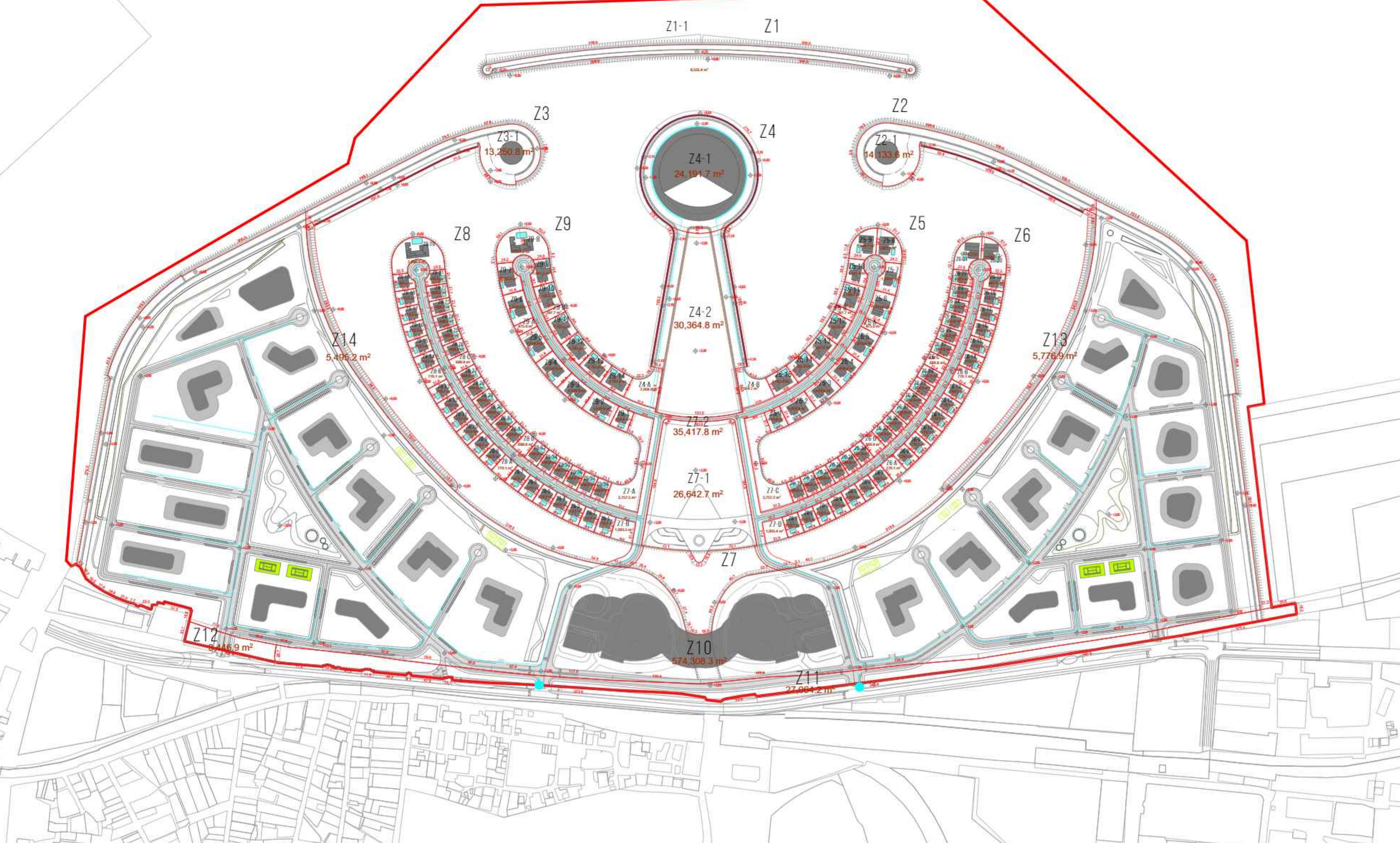
საყოფაცხოვრებო და საინჟინრო წყაროების ქსელი

- წყაროების მიწის დონე
- ბუნებრივი დონე
- საინჟინრო წყაროების მიწის დონე (მისი საფარეობა ხიზმება)
- წვივის წყლის აპტი



სასადილო წყაროთი მოვარაგვის ქსელი

- სასადილო წყაროთი მოვარაგვის მიწის დონე



მისრულებულია:
შპს "ჯიურ არქიტექტურა"
ს/კ 412779140

პროექტის დასახელება:
ხელოვნური კუნძულის, განაშენიანების დაბალური მუშის პროექტი ქალაქ ბათუმში

მისამართი:
ქალაქი ბათუმი, ოფისის დირექტორის ქუჩის მიმდებარე


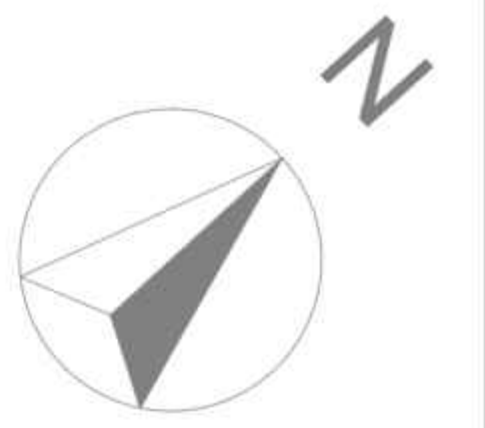
დაამუშავეს:
შპს "აგაბადაური ბათუმი არქიტექტურა"

- ნახაზის დასახელება:
საინჟინრო ქსელების გეგმა
- მასშტაბი:
 - საქონლის საზღვარი
 - ბუნებრივი დონე
 - საინჟინრო წყაროების მიწის დონე (მისი საფარეობა ხიზმება)
 - საინჟინრო გზა
 - საინჟინრო წყაროების საზღვარი
 - საინჟინრო

შენიშვნა*
საინჟინრო ქსელების რეგულაციის ადგილობრივი ინჟინერის დანიშნული 7-ში - ინჟინერის რეგულაცია და საინჟინრო ქსელები

მისრულებულია:

დირექტორი	გ.გაბაია	<i>გ.გაბაია</i>
არქიტექტორი	გ.გაბაია	<i>გ.გაბაია</i>
არქიტექტორი	ა.ბარბაქაძე	<i>ა.ბარბაქაძე</i>
ურბანისტი	გ.გაბაია	<i>გ.გაბაია</i>
ურბანისტი	ს.გაბაია	<i>ს.გაბაია</i>



შესრულებული:
შპს " ზიარ არქიტექტურა"
ს/კ 41279140

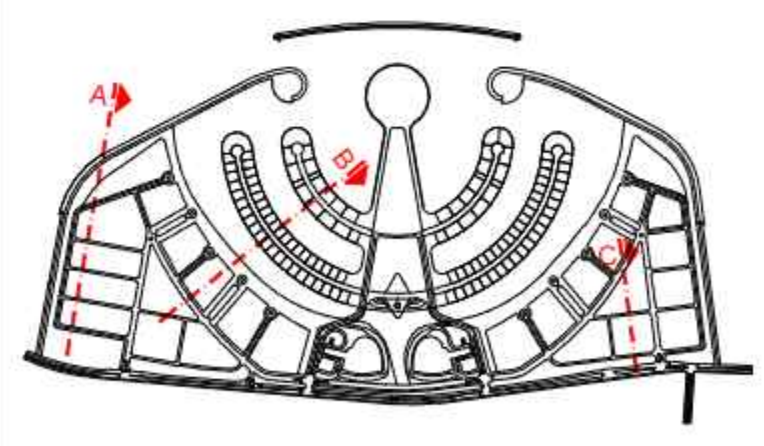
პროექტის დასახელება:
ხელმოწერილი კონსტრუქციის,
განაშენიანების დატვირთვით
გამგის პროექტი
ქალაქ ბათუმი

მისამართი:
ქალაქი ბათუმი
ოფისის დიმიტრიძის ქუჩის
მიმდებარედ

დასკვეთი:
შპს "აგზაგარეშე ბათუმი
აილენდ"

ნახაზის დასახელება:
განაშენიანების შრიტი

შესაძლებელია:
 საპროექტო საკადასტრო საზღვარი
 საპროექტო შემოღობვის საზღვარი

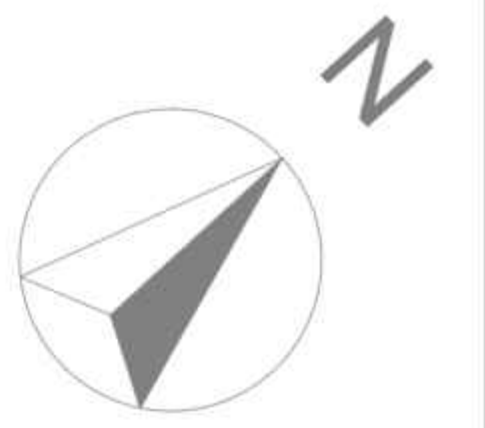


შესრულებული:

დირექტორი	მ. რაზაძე	<i>მ. რაზაძე</i>
არქიტექტორი	მ. რაზაძე	<i>მ. რაზაძე</i>
არქიტექტორი	ა. მანუჩარაძე	<i>ა. მანუჩარაძე</i>
ურბანისტი	მ. ნოზაძე	<i>მ. ნოზაძე</i>
ურბანისტი	ს. მამოკიძე	<i>ს. მამოკიძე</i>

შვერდი: A.30
მასშტაბი: 1:500
2024

შრიტი B



შეასრულებული:

შპს " ზიურ არქიტექტურა"
ს/კ 412779140

პროექტის დასახელება:

ხელმოწერილი კონსტრუქციის,
განაშენიანების დატვირთვით
გამგზავნი პროექტი
ქალაქ ბათუმი

მისამართი:

ქალაქი ბათუმი
ოდიშის დიმიტრიანის ქუჩის
მიმდებარედ

დასკვეთი:


შპს "აგზასადგომი ბათუმი
აილენდ"

ნახაზის დასახელება:

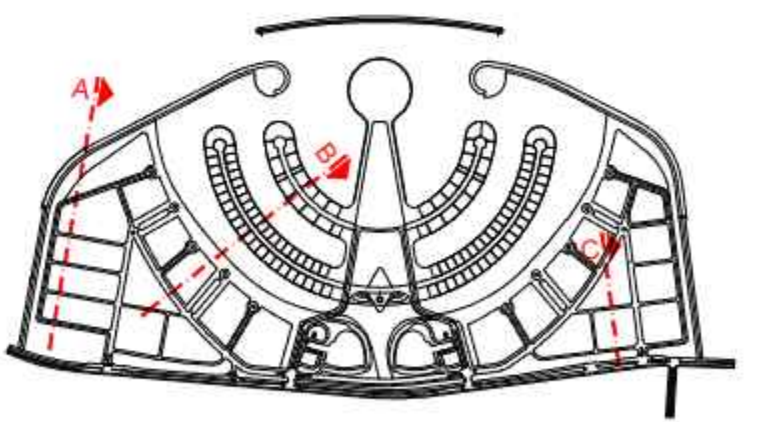
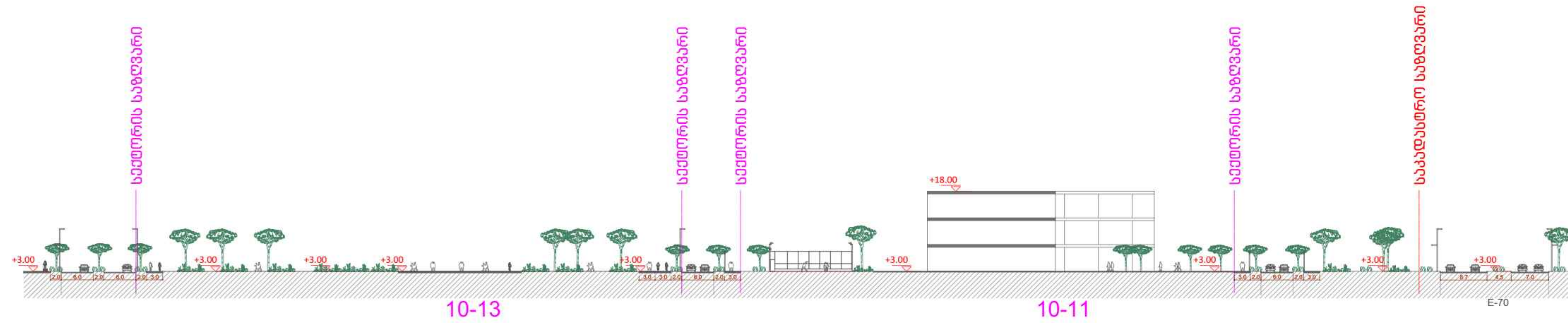
განაშენიანების შრიტი

შესაღწევი:

საპროექტო საპარკინგო საზღვარი
საპროექტო შემოღობვის საზღვარი




შრიტი C



შეასრულებული:

დირექტორი	მ.რაზაძე	<i>მ.რაზაძე</i>
არქიტექტორი	მ.რაზაძე	<i>მ.რაზაძე</i>
არქიტექტორი	ა.მანუჩარაძე	<i>ა.მანუჩარაძე</i>
ურბანისტი	მ.გოგიაძე	<i>მ.გოგიაძე</i>
ურბანისტი	ს.გაბრიელიანი	<i>ს.გაბრიელიანი</i>

შრიტი:	მასშტაბი:	A0
A.31	1:500	
2024		



შპს " ზიარ არქიტექტურა " ს/კ 412779140

პროექტის დასახელება: ხელმოწერილი კონსტრუქციის განაშენიანების დაბალური მშენებლის პროექტი აქალაქ ბათუმში

მისამართი: ქალაქი ბათუმი ოდიშის დიმიტრიას ქუჩის მიმდებარედ

დაამუშავა: შპს "აგსანდორი ბათუმი არქიტექტურა"

ნახაზის დასახელება: ეტაჟები და რიგითობა

- ეასკოპია:
- ▬ საარქიტექტურო საპროექტო საზღვარი
 - ▬ მაღლივი შენობის კონსტრუქცია
 - ▬ შენობის ძირი (შენიშნული ფართობი, რომლის შარბენს პირდაპირ სარეზალს)
 - ▬ საბანკონო გზა
 - ▬ ტრანსპორტირებადი სამაგნიტო-საფოსტო მონაკვეთი
 - ▬ საფოსტო ფონი
 - ▬ ვიდეორეკორდ
 - ▬ საფოსტო კანონმდებელი ბილიტი
 - ▬ ბუფერი
 - ▬ საფოსტო ბილიტი
 - ▬ სანაპირო ფორი
 - ▬ წყარი
 - ▬ ბაზონი
 - ▬ ბაზონი
 - ▬ სტადიონი
 - ▬ ეტაჟი 1
 - ▬ ეტაჟი 2
 - ▬ ეტაჟი 3
 - ▬ ეტაჟი 4
 - ▬ ეტაჟი 5
 - ▬ ეტაჟი 6
 - ▬ ეტაჟი 7

შპს " ზიარ არქიტექტურა "

დირექტორი	გ.არაგაძე	<i>[Signature]</i>
არქიტექტორი	გ.არაგაძე	<i>[Signature]</i>
არქიტექტორი	ა.მანუჩარაძე	<i>[Signature]</i>
ურბანისტი	გ.გოთიაშვილი	<i>[Signature]</i>
ურბანისტი	გ.გოთიაშვილი	<i>[Signature]</i>

მკარტი: A.32
მასშტაბი: 1:2500
ფურცელი: A0
2024

I ეტაჟი:

სამშენებლო განვითარება Z10 მიწის ნაკვეთის 11-7;11-8;11-9;11-10;11-11;11-14 სექტორები და მოწყობა მათ შორის დაგეგმილი ინფრასტრუქტურა

II ეტაჟი:

სამშენებლო განვითარება Z10 მიწის ნაკვეთის 11-1;11-2;11-3;11-4;11-5;11-6; 11-12; 11-13 სექტორები. ასევე მოწყობა Z12 მიწის ნაკვეთზე და სექტორებს შორის დაგეგმილი ინფრასტრუქტურა.

III ეტაჟი:

სამშენებლო განვითარება Z10 მიწის ნაკვეთის 10-7;10-8;10-9;10-10;10-11;11-13 სექტორები და მოწყობა მათ შორის დაგეგმილი ინფრასტრუქტურა

IV ეტაჟი:

სამშენებლო განვითარება Z10 მიწის ნაკვეთის 10-1;10-2;10-3;10-4;10-5;10-6; 10-12 სექტორები. ასევე მოწყობა Z11 მიწის ნაკვეთზე და სექტორებს შორის დაგეგმილი ინფრასტრუქტურა.

V ეტაჟი:

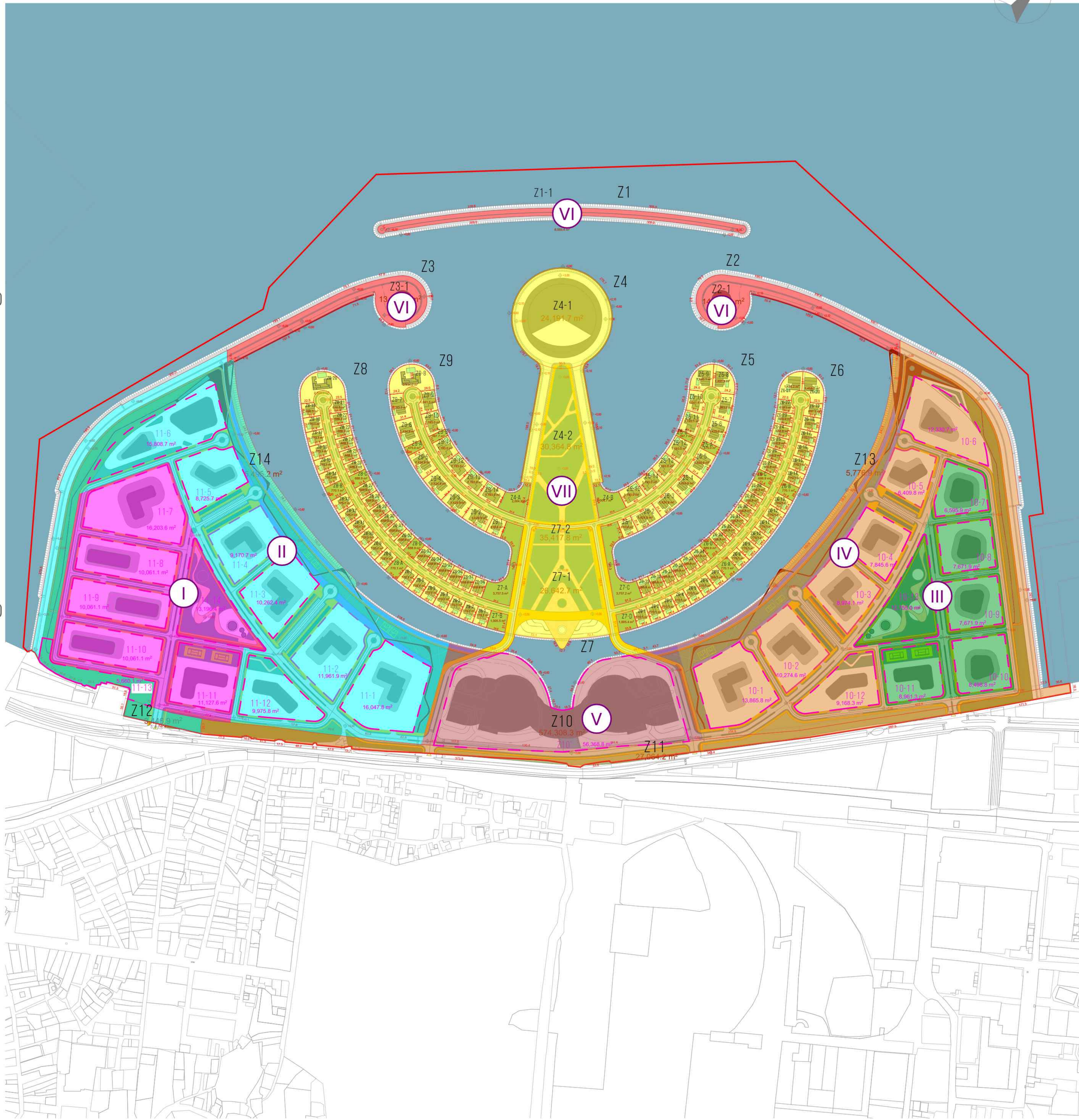
სამშენებლო განვითარება Z10 მიწის ნაკვეთის Z10' სექტორი და მოწყობა სექტორის ბარბაქო დაგეგმილი ინფრასტრუქტურა

VI ეტაჟი:

სამშენებლო განვითარება Z1-1, Z2-1, Z3-1, მიწის ნაკვეთები და მოწყობა დაგეგმილი ინფრასტრუქტურა.

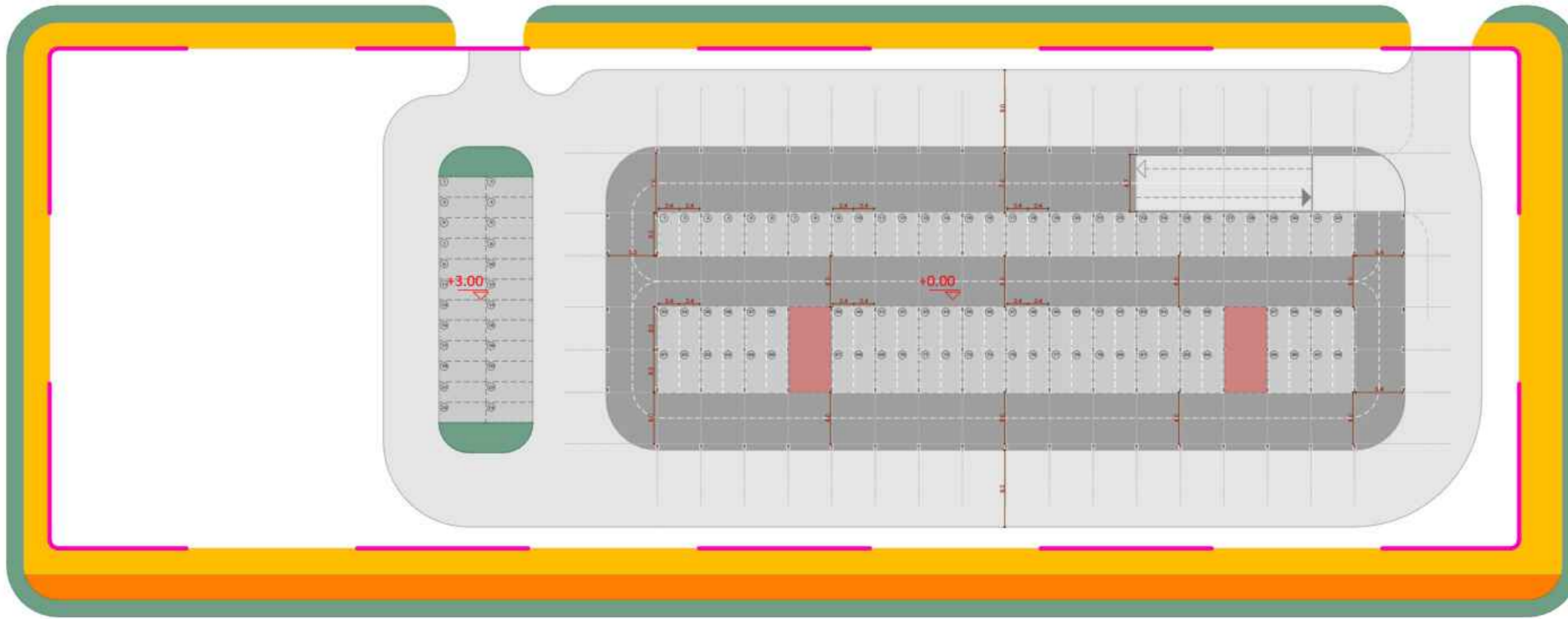
VII ეტაჟი:

სამშენებლო განვითარება Z4, Z5, Z6, Z7, Z8, Z9 კლასტრებში არსებულ მიწის ნაკვეთები და მოწყობა დაგეგმილი ინფრასტრუქტურა.



Z10 მიწის ნაკვეთის 11-9 სექტორზე განთავსებული პარკინგის ტიპური სქემა

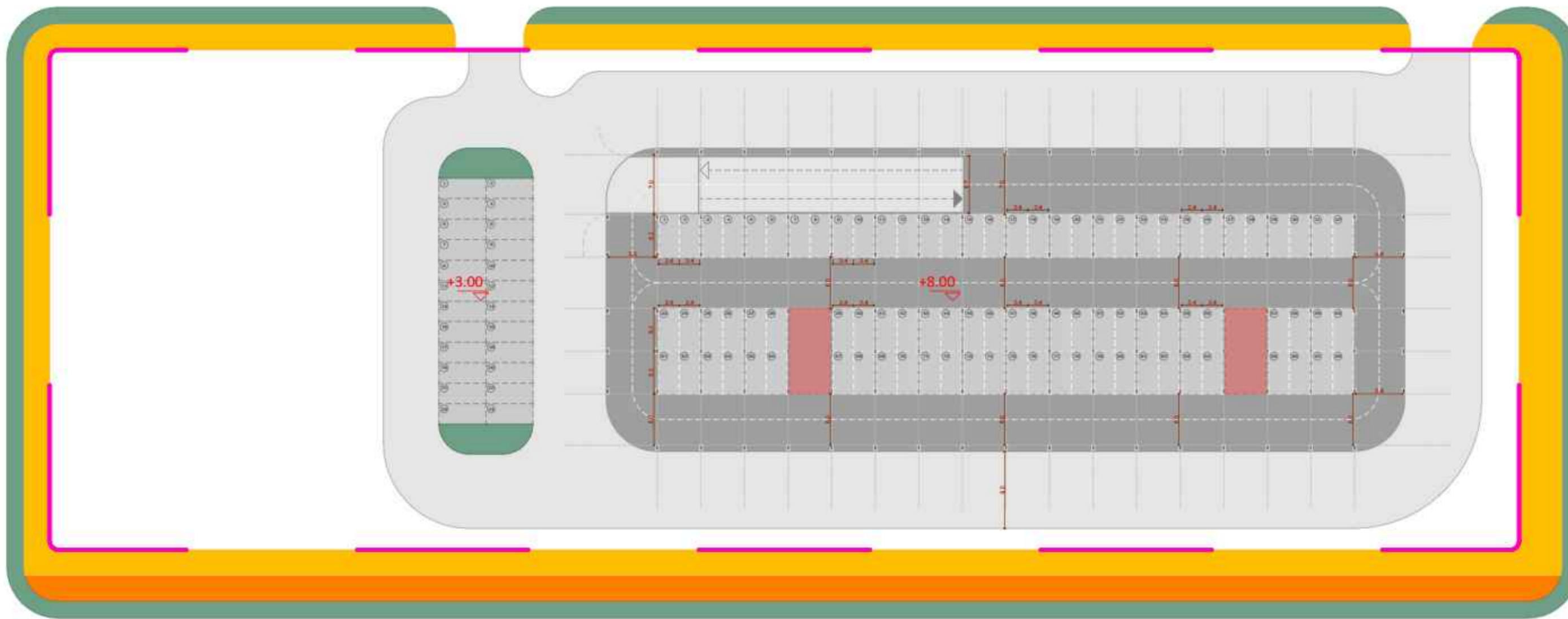
-1 სართულის გეგმა



ავტოსადგომების განთავსებადად
გათვალისწინებულია 1 მიწისკვეთი და 1
მიწისზედა სართული (2სართული). ასევე
ავტოსადგომების მსიჩა ჩაორენომა
განთავსდება ეზოში.
11-9 სექტორში სურ დაგეგმილია 200
ავტომობილის განთავსება.

შენიშვნა: პარკინგის მიწისზედა სართული
განთავსებულია +3.00 ნიშნულზე.

2 სართულის გეგმა



*ავტოსადგომების აუტორიზაციის მიზნად
ჩაორენომა დადგენილია წარმომადგენელი
ინჟინერი კვლევიტი და კონსტრუქტორი.
კვლევიტი მოწოდებულია მრგებნიანებს
წარმომადგენს COLLIERS, ARUP, YÜKSEL
PROJE A.Ş. და SHOP ARCHITECTS.
პროექტის მიზნადგენილია კვლევიტი
დადგენილი ავტოსადგომების ჩაორენომა.
საკონსტრუქციო პროექტის ჩაორენომა
ნაწილდება პროექტის მიზნად, მათი
ფუნქციების შესაბამისად.





განმარტავი: შპს "ზირ არქიტექტურა" №3 41279140

საპროექტო მასალები: ხელმოწერილი კანქული, განმარტავის დეტალური გეგმის პროექტი ქალაქ ბათუმში

მონაწილე: ქალაქი ბათუმი, ქუთაისი, თბილისი, ქაჩის, მთავარად

მთავარი: შპს "აგასალონი ბათუმი არქიტექტურა"

განმარტავი: ავტოსადგომების განთავსების სქემა

კანქული: საპროექტო სექციის სარქული

- საპროექტო სექცია
- საპროექტო სექცია
- ვეტიკული
- ბაზილი

მონაწილე	განმარტავი	
არქიტექტორი	განმარტავი	
არქიტექტორი	განმარტავი	
პროექტი	განმარტავი	
პროექტი	განმარტავი	

განმარტავი:	განმარტავი:	A2
A.34	1:500	
2024		



შპს "ზიარ არქიტექტურა"
ს/კ 41279140

საპროექტო მასალები:
საპროექტო კანკალის, განთავსების დაგეგმვის, განთავსების პროექტი, ავტოსადგომების განთავსების სქემა

მონაპირე:
ქალაქი ბათუმი, მუნიციპალიტეტის ქაჩის მუნიციპალიტეტი

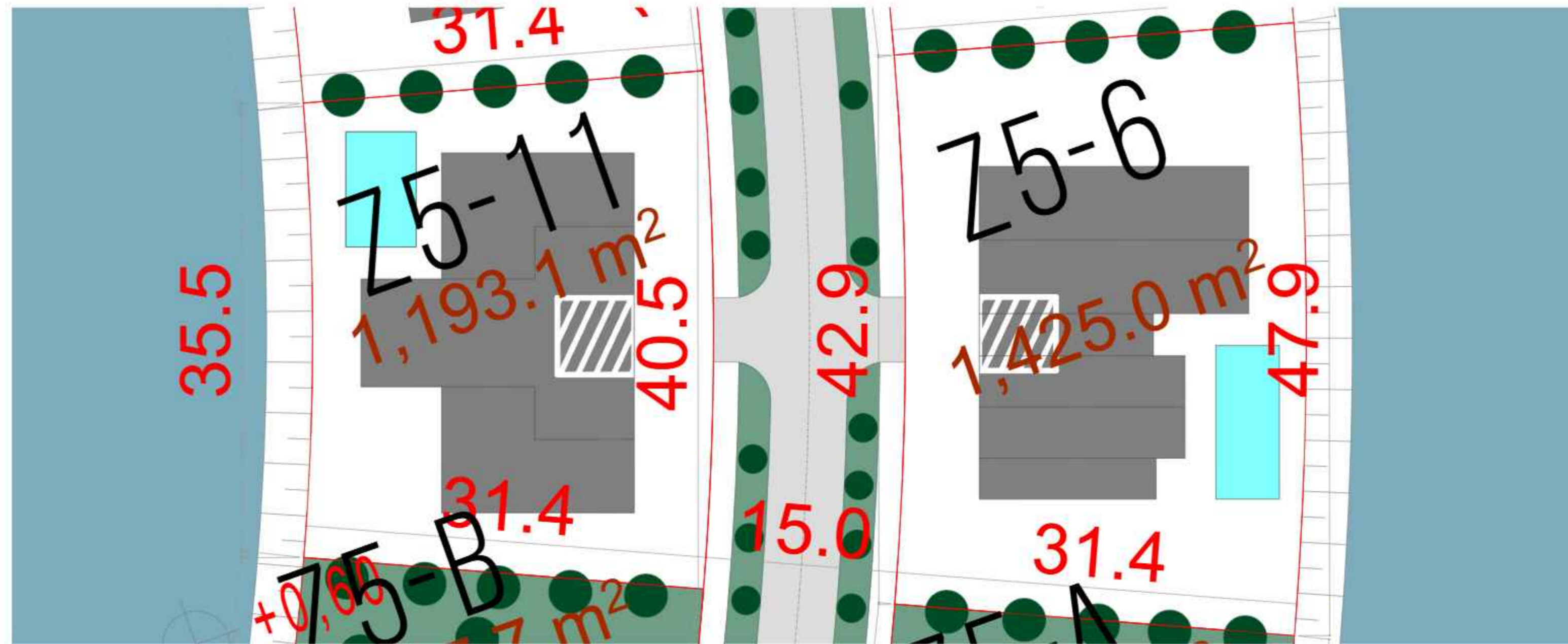
მხარე:
შპს "აგასაბეგო ბათუმი უილდე"

ნაპროექტო მასალები:
ავტოსადგომების განთავსების სქემა

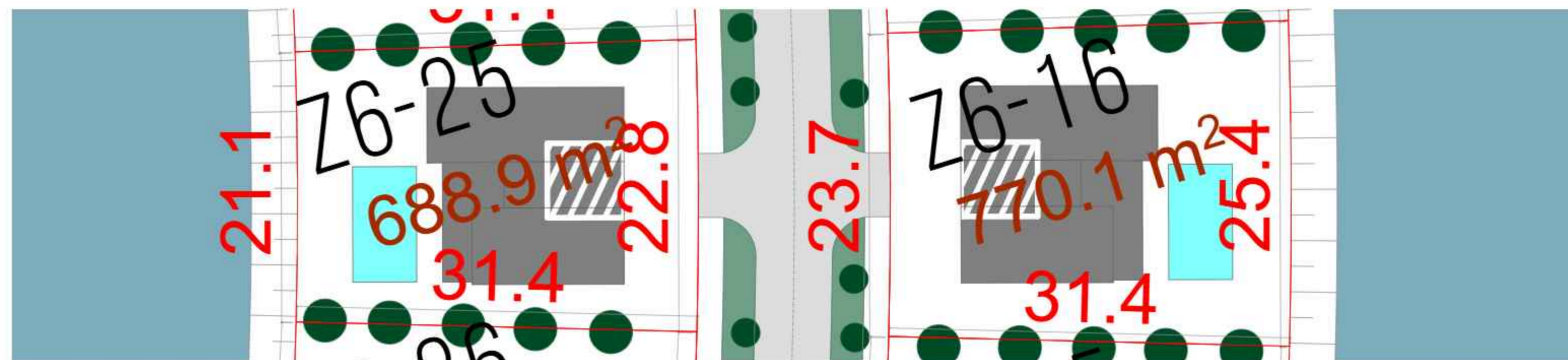
- სიმბოლოები:
- საპროექტო საავტომობილო სარეზერვუარი
 - შენობის კონტური
 - საავტომობილო გზა
 - მხარე
 - აუზი
 - ავტოსადგომის საავტომობილო კონტური
 - ბაზონი
 - სანარჩვევები

ავტოსადგომების განთავსების ადგილი უნდა იყოს ვიწრო ვიწრო, თითოეული ვიწრო გათვალისწინებულია 2 სანარჩვევით ადგილი.

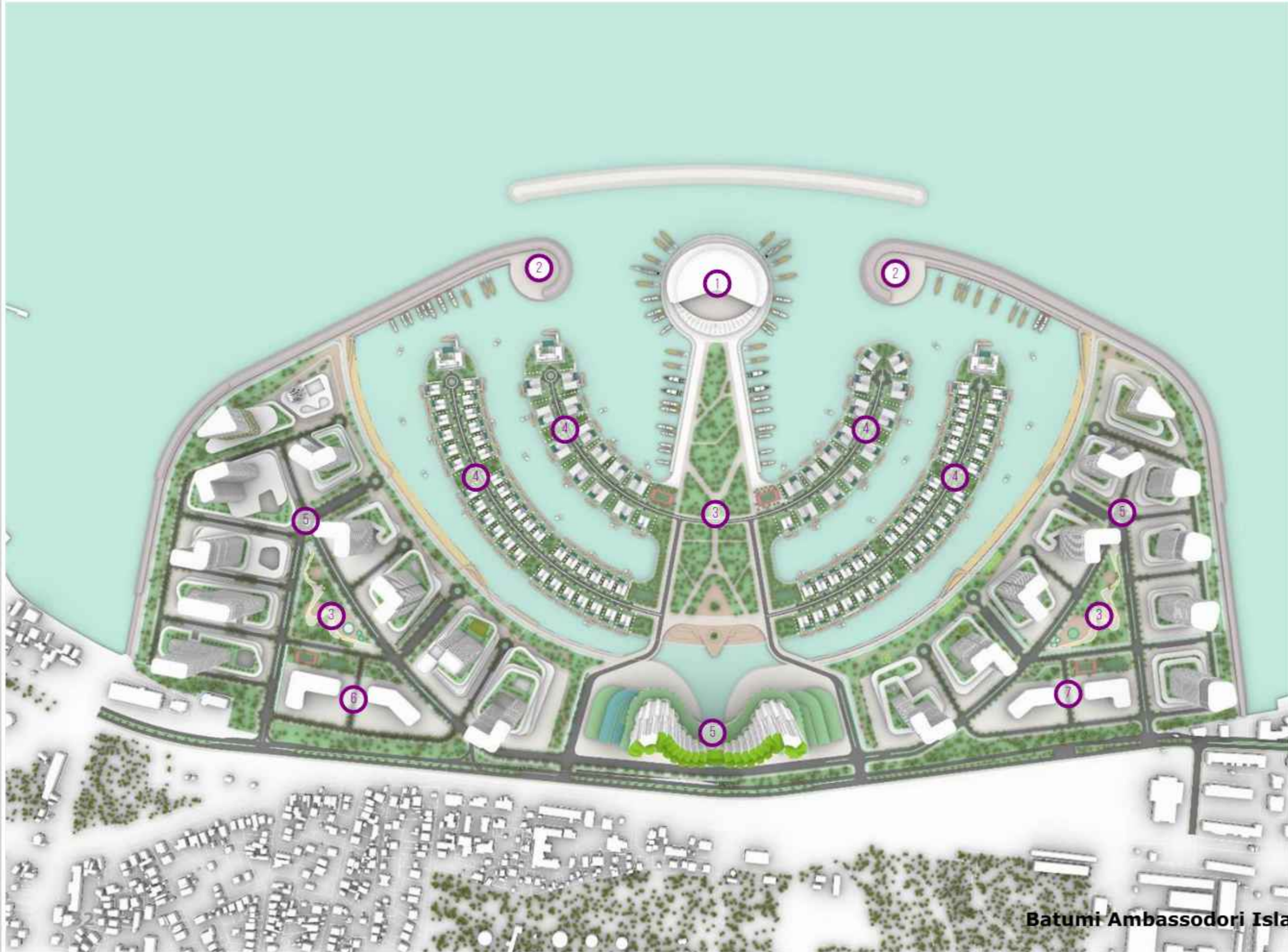
1 და 2 ტიპის ვიწრო



3 ტიპის ვიწრო



მონაპირე	გ. მარაბაძე	<i>[Signature]</i>
არქიტექტორი	გ. მარაბაძე	<i>[Signature]</i>
პროექტორი	გ. მარაბაძე	<i>[Signature]</i>
პროექტორი	გ. მარაბაძე	<i>[Signature]</i>
პროექტორი	გ. მარაბაძე	<i>[Signature]</i>



შპს "ენიკ ბრძანება" ს/ა 402779140

საპროექტო კომპანია, სპეციალიზირებულია არქიტექტურულ და ინჟინერულ პროექტებში

პროექტი: ბათუმი, მთიანეთის რაიონი, მთიანეთის მუნიციპალიტეტი, მთიანეთის მუნიციპალიტეტის ტერიტორიაზე

შპს "ენიკ ბრძანება" პროექტი

გეგმავა დაფუძნებული ვიზუალიზაცია

შპს "ენიკ ბრძანება"

- 1 საპროექტო რეაგირება, კვანძის მოხატვა, გეგმავა
- 2 კვანძის მოხატვა
- 3 საინჟინერო სტრუქტურა
- 4 კონსტრუქციის ვიზუალიზაცია
- 5 გეგმავის ვიზუალიზაცია
- 6 საინჟინერო სტრუქტურის ვიზუალიზაცია
- 7 საინჟინერო სტრუქტურის ვიზუალიზაცია

შპს "ენიკ ბრძანება"	ს. ბრძანება	<i>[Signature]</i>
საპროექტო კომპანია	ს. ბრძანება	<i>[Signature]</i>
საპროექტო კომპანია	ს. ბრძანება	<i>[Signature]</i>
საპროექტო კომპანია	ს. ბრძანება	<i>[Signature]</i>
საპროექტო კომპანია	ს. ბრძანება	<i>[Signature]</i>

Batumi Ambassador Island



შპს "სანაპირო კონსტრუქცია"
შპს 402779140

საქართველოს რეგისტრირებული
საპროექტო-კონსტრუქციული
და ინჟინერინგული კომპანია
საქართველო

საპროექტო
საპროექტო-კონსტრუქციული
და ინჟინერინგული კომპანია
საქართველო

შპს "სანაპირო კონსტრუქცია"
საქართველო

საპროექტო-კონსტრუქციული
და ინჟინერინგული კომპანია
საქართველო

საპროექტო-კონსტრუქციული
და ინჟინერინგული კომპანია
საქართველო

შპს "სანაპირო კონსტრუქცია"

მონიტორინგი	ს. გვინიაძე	<i>[Signature]</i>
პროექტის მართვა	ს. გვინიაძე	<i>[Signature]</i>
პროექტის მართვა	ს. გვინიაძე	<i>[Signature]</i>
პროექტის მართვა	ს. გვინიაძე	<i>[Signature]</i>
პროექტის მართვა	ს. გვინიაძე	<i>[Signature]</i>



საგარეო საზღვაო უსაფრთხოება
 შპს "საგარეო უსაფრთხოება"
 ს/ნ 402779140

საგარეო უსაფრთხოება
 საერთაშორისო კონსტრუქციის,
 მანქანებისა და ტექნიკის
 მწოდველი კომპანია
 ვალუა ბათუმი

საგარეო უსაფრთხოება
 ვალუა ბათუმი
 ქუთაისის რეგიონალური
 მნიშვნელობის

საგარეო უსაფრთხოება
 შპს "საგარეო უსაფრთხოება"
 ბათუმი

საგარეო უსაფრთხოება
 ვიზუალიზაცია

საგარეო უსაფრთხოება

საგარეო უსაფრთხოება

საგარეო უსაფრთხოება	ს. გვინიაძე	<i>[Signature]</i>
საგარეო უსაფრთხოება	ს. გვინიაძე	<i>[Signature]</i>
საგარეო უსაფრთხოება	ს. გვინიაძე	<i>[Signature]</i>
საგარეო უსაფრთხოება	ს. გვინიაძე	<i>[Signature]</i>
საგარეო უსაფრთხოება	ს. გვინიაძე	<i>[Signature]</i>



შპს "სანაპირო რეკონსტრუქცია"
შპს 402779140

საპროექტო დაპროექტების, სტრუქტურული და ინჟინერიის, მანერების და მონიტორინგის, მანერების და მონიტორინგის, მანერების და მონიტორინგის, მანერების და მონიტორინგის

პალატი ბათუმი
ქუთაისი რეგიონალური ადმინისტრაცია

შპს "სანაპირო რეკონსტრუქცია"
ბათუმი

პროექტის სახელი:
ვიზუალიზაცია

შპს "სანაპირო რეკონსტრუქცია"

მონიტორინგი	ს. მანუჩარაძე	<i>[Signature]</i>
პროექტის დირექტორი	ს. მანუჩარაძე	<i>[Signature]</i>
პროექტის დირექტორი	ს. მანუჩარაძე	<i>[Signature]</i>
პროექტის დირექტორი	ს. მანუჩარაძე	<i>[Signature]</i>
პროექტის დირექტორი	ს. მანუჩარაძე	<i>[Signature]</i>



შპს "სანაპირო არქიტექტურა"
შპს 402779140

საპროექტო დაგეგმვა
საპროექტო დაგეგმვა, სანაპირო არქიტექტურის დაგეგმვა, სანაპირო არქიტექტურის დაგეგმვა

საპროექტო დაგეგმვა
საპროექტო დაგეგმვა, სანაპირო არქიტექტურის დაგეგმვა, სანაპირო არქიტექტურის დაგეგმვა

შპს "სანაპირო არქიტექტურა"
სანაპირო არქიტექტურა

საპროექტო დაგეგმვა
სანაპირო არქიტექტურა

საპროექტო დაგეგმვა

შპს "სანაპირო არქიტექტურა"

შპს "სანაპირო არქიტექტურა"	ს. ანდრონიკიძე	<i>[Signature]</i>
საპროექტო დაგეგმვა	ს. ანდრონიკიძე	<i>[Signature]</i>
საპროექტო დაგეგმვა	ს. ანდრონიკიძე	<i>[Signature]</i>
საპროექტო დაგეგმვა	ს. ანდრონიკიძე	<i>[Signature]</i>
საპროექტო დაგეგმვა	ს. ანდრონიკიძე	<i>[Signature]</i>

საპროექტო დაგეგმვა
ს. ანდრონიკიძე
A3



შპს "საქსტრუქტურა"
ს/ა 402779140

საქართველოს კონსტიტუციის,
საერთაშორისო დიპლომატიის
და საგარეო ურთიერთობების
მინისტრის ბრძანებით

საქართველოს
პარლამენტის
ქვეყნის მთავრობის
ბრძანებით

შპს "საგანმართლო საბჭო"
ს/ა 402779140

საგარეო ურთიერთობების
მინისტრის ბრძანებით

საგარეო ურთიერთობების
მინისტრის ბრძანებით

შეამოწმა:

შეამოწმა	ს. გვინიაძე	<i>[Signature]</i>
შეამოწმა	ს. გვინიაძე	<i>[Signature]</i>
შეამოწმა	ს. გვინიაძე	<i>[Signature]</i>
შეამოწმა	ს. გვინიაძე	<i>[Signature]</i>
შეამოწმა	ს. გვინიაძე	<i>[Signature]</i>



საპროექტო: შპს "საპროექტი" ს/ა 402779140

პროექტის შედგენილება: სპორტული კომპლექსი, მანქანების და მანქანების მანქანების პარკინგი, ვალზე გათვლილი

პროექტი: ვალზე გათვლილი კომპლექსი, მანქანების და მანქანების მანქანების პარკინგი

შენიშვნა: შპს "საპროექტი" კომპლექსი

საპროექტო: ვიზუალიზაცია

საპროექტო:

შენიშვნა	ს. მანუჩაძე	<i>[Signature]</i>
პროექტი	ს. მანუჩაძე	<i>[Signature]</i>
პროექტი	ს. მანუჩაძე	<i>[Signature]</i>
პროექტი	ს. მანუჩაძე	<i>[Signature]</i>
პროექტი	ს. მანუჩაძე	<i>[Signature]</i>



სახელმწიფო
 შპს "სანაპირული კონსტრუქცია"
 ს/ნ 402779140

პროექტი: ინფრასტრუქტურა
 საერთაშორისო კონსტრუქციის,
 მანქანებისა და ტრანსპორტის
 მანქანების პროექტი
 ქალაქ ბათუმი

შენიშვნა:
 ქალაქი ბათუმი
 ქუთაისი-თბილისის რეგიონალური
 გზისპირა

შენიშვნა:
 შპს "სანაპირული კონსტრუქცია"
 ბათუმი

საინფორმაციო ღაფის
 ფოტოები

საინფორმაციო



შეამოწმა/შეამოწმა

შეამოწმა	გ. გვინიაძე	<i>[Signature]</i>
შეამოწმა	გ. გვინიაძე	<i>[Signature]</i>
შეამოწმა	ს. გვინიაძე	<i>[Signature]</i>
შეამოწმა	გ. გვინიაძე	<i>[Signature]</i>
შეამოწმა	ს. გვინიაძე	<i>[Signature]</i>