mimdinare sivrciT-gegmarebiTi da samSeneblo ganviTarebis samuSao procesis Sedegad gengegmaSi Sesatani cvlilebebis Sesaxeb

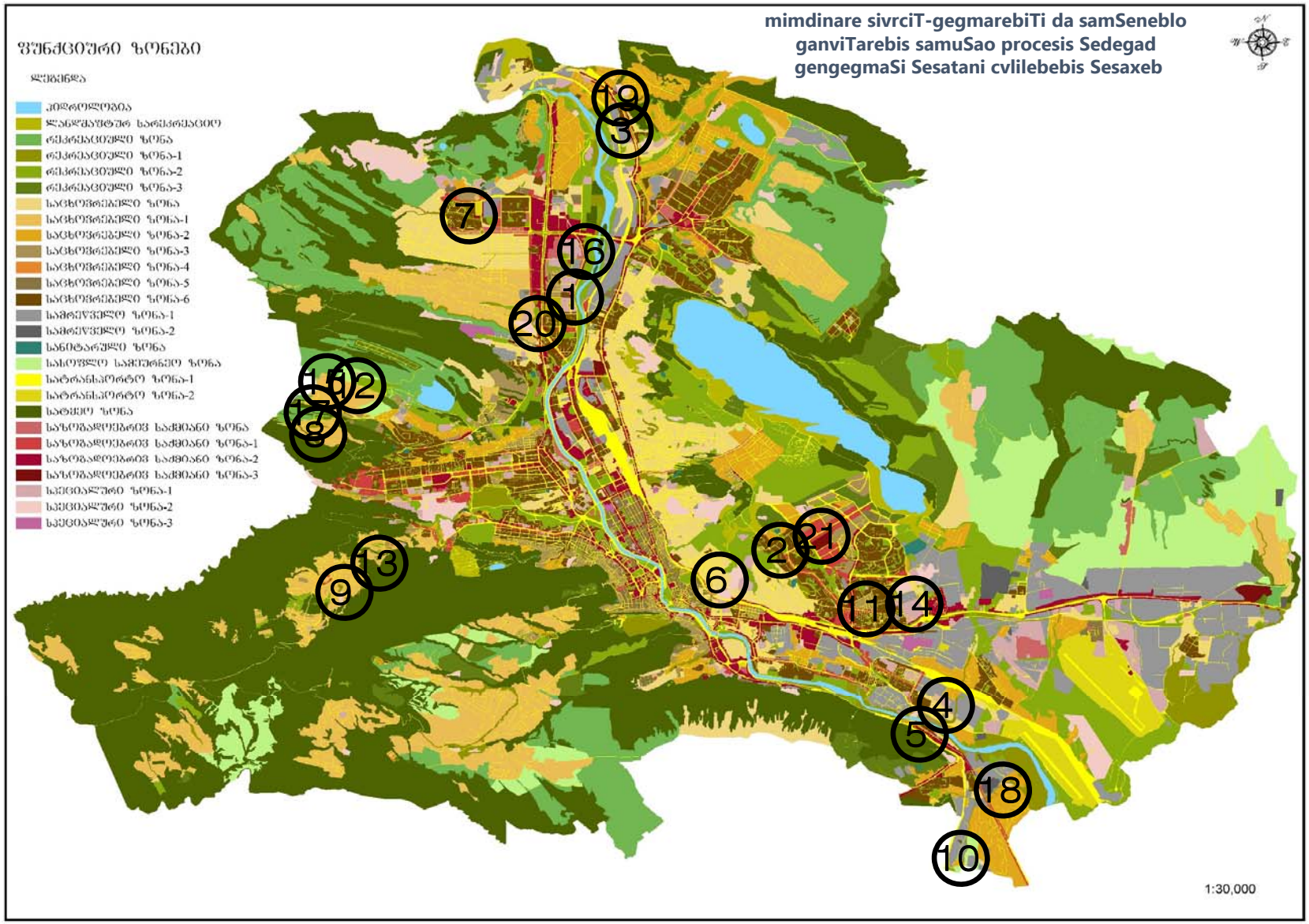
mimdinare sivrciT-gegmarebiTi da samSeneblo
ganviTarebis samuSao procesis Sedegad
gengegmaSi Sesatani cvlilebebis Sesaxeb
ფუნქციური ზონები
ლეგენდა
კიდროლოგია
ლანდშაფტურ სარეკრეაციო
რეკრეაციული ზონა
რეკრეაციული ზონა-1
რეკრეაციული ზონა-2
რეკრეაციული ზონა-3
საცხოვრებელი ზონა
საცხოვრებელი ზონა-1
საცხოვრებელი ზონა-2
საცხოვრებელი ზონა-3
საცხოვრებელი ზონა-4
საცხოვრებელი ზონა-5
საცხოვრებელი ზონა-6
სამრეწველო ზონა-1
სამრეწველო ზონა-2
სანიტარული ზონა
სახიფლო საგზაო ზონა
სატრანსპორტო ზონა-1
სატრანსპორტო ზონა-2
სატყეო ზონა
საზოგადოებრივ საძმიანი ზონა
საზოგადოებრივ საძმიანი ზონა-1
საზოგადოებრივ საძმიანი ზონა-2
საზოგადოებრივ საძმიანი ზონა-3
სპეციალური ზონა-1
სპეციალური ზონა-2
სპეციალური ზონა-3
1:30,000

ფუნქციური ზონირების ცვლილების მოთხოვნა

საკითხი 1

ადგილმდებარეობა

- დაინტერესებული პირი: ლევან ინასარიძე
- დამკვეთის ინფორმაცია: ლევან ინასარიძე
- მესაკუთრე: შპს "სოკარ ჯორჯია პეტროლეუმი"
- მისამართი: ქალაქი თბილისი, აკაკი ბელიაშვილის ქუჩა N 66
- საკადასტრო კოდი : N01.13.02.010.053 და მიმდებარე ტერიტორია
- მიზნობრიობა: რსებული გაზგასამართი სადგურის რეკონსტრუქცია, კერძოდ, ავტოგასამართი სადგურის მოწყობა.
- http://maps.tbilisi.gov.ge/?orgId=1&objId=146055&lrId=10880#/C=44.7789836-41.7698748@Z=20
- განცხადების ნომერი : N 0121323314-67

ფუნქციური ზონირება 2014-2018

არსებული ზონირება

მოთხოვნილი ზონირება

მოთხოვნის ტექსტი: სპეციალური ზონა-1 (სპეცზ-1)-ის ცვლილება სატრანსპორტო ზონა-2 (ტზ-2), სატრანსპორტო ზონა-1 (ტზ-1)-ით;
ცვლილების საერთო ფართობი: 918 კვ.მ.
2014-2018 წლის გენერალური გეგმის ფუნქციური ზონირების რუკით ვრცელდებოდა სპეციალური ზონა-1 (სპეცზ-1)

ზონირების ბალანსი

არსებული ზონირება	მოთხოვნილი ზონირება
სპეციალური ზონა-1 (სპეცზ-1) (**918**კვ.მ)	**სატრანსპორტო ზონა-2** (ტზ-2) (**625**კვ.მ) **სატრანსპორტო ზონა-1** (ტზ-1) (**293**კვ.მ)

ქალაქ თბილისის მუნიციპალიტეტის მერიის გარემოს დაცვის საქალაქო სამსახურის პოზიცია: არ საჭიროებს

ქალაქ თბილისის მუნიციპალიტეტის საჯარო სამართლის იურიდიული პირის - ქალაქ თბილისის მუნიციპალიტეტის ტრანსპორტისა და ურბანული განვითარების სააგენტოს პოზიცია : თანხმობა (2021 წლის 22 ნოემბრის N0121326186 წერილი)

ფუნქციური ზონირების ცვლილების მოთხოვნა

საკითხი 2

ადგილმდებარეობა

- დაინტერესებული პირი: ნოდარ დოჭვირი
- მესაკუთრე: მარიამ ქართველიშვილი; ანი წითლანაძე; გიორგი ჯახუტაშვილი
- მისამართი: ქალაქი თბილისი, ხელოვანთა ქუჩა N56
- საკადასტრო კოდი : N01.17.09.001.072-ის ნაწილი და მიმდებარე ტერიტორია
- მიზნობრიობა: ძველი გენ.გეგმის ზონირების დაბრუნება
- http://maps.tbilisi.gov.ge/?orgId=1&objId=141615&lrId=10880#/C=44.8453256-41.7007850@Z=20
- განცხადების ნომერი : N 012131055-67

ფუნქციური ზონირება 2014-2018

არსებული ზონირება

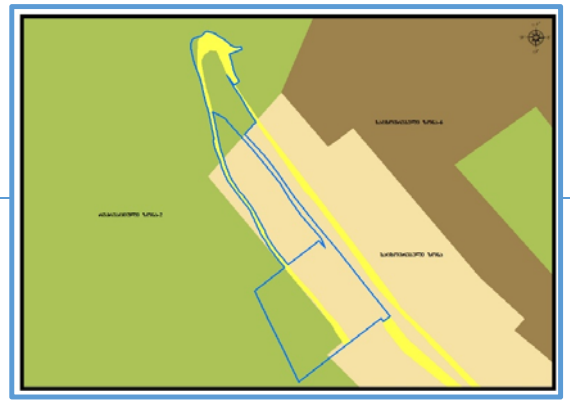

მოთხოვნილი ზონირება

მოთხოვნის ტექსტი: სატრანსპორტო ზონა-1 (ტზ-1), საცხოვრებელი ზონა (სზ), სარეკრეაციო ზონა-2 (რზ-2)-ის ცვლილება საცხოვრებელი ზონა (სზ), სატრანსპორტო ზონა-1 (ტზ-1), სარეკრეაციო ზონა-2 (რზ-2)-ით

ცვლილების საერთო ფართობი: 1346 კვ.მ.

2014-2018 წლის გენერალური გეგმის ფუნქციური ზონირების რუკით ვრცელდებოდა საცხოვრებელი ზონით (სზ), სარეკრეაციო ზონა-1 (რზ-1), სარეკრეაციო ზონა-2 (რზ-2), სატრანსპორტო ზონა-1 (ტზ-1)

ზონირების ბალანსი

საკითხი 2

არსებული ზონირება	**მოთხოვნილი ზონირება**
სატრანსპორტო ზონა-1 (ტზ-1) (**548**კვ.მ)	**სატრანსპორტო ზონა-1** (ტზ-1) (**798**კვ.მ)
საცხოვრებელი ზონა (სზ) (**490**კვ.მ)	**საცხოვრებელი ზონა** (სზ) (**324**კვ.მ)
სარეკრეაციო ზონა-2 (რზ-2) (**308**კვ.მ)	**სარეკრეაციო ზონა-2 (**რზ-2) (**224**კვ.მ)

ქალაქ თბილისის მუნიციპალიტეტის მერიის გარემოს დაცვის საქალაქო სამსახურის პოზიცია: თანხმობა (2021 წლის 9 დეკემბრის N18-01213431368 წერილი)

ქალაქ თბილისის მუნიციპალიტეტის საჯარო სამართლის იურიდიული პირის - ქალაქ თბილისის მუნიციპალიტეტის ტრანსპორტისა და ურბანული განვითარების სააგენტოს პოზიცია : თანხმობა (2021 წლის 9 დეკემბრის N16-01213431070 წერილი)

გამწვანების თემატური რუკა

საკითხი 2

არსებული ზონირება

მოთხოვნილი ზონირება

ფუნქციური ზონირების ცვლილების მოთხოვნა

საკითხი 3

ადგილმდებარეობა

- დაინტერესებული პირი: თამარ გულხადარაშვილი
- დამკვეთის ინფორმაცია: თამარ გულხადარაშვილი
- მესაკუთრე: სრულიად საქართველოს სამოციქულო ავტოკეფალური მართლმადიდებელი ეკლესია
- მისამართი: ქალაქი თბილისი, ლიბანის ქუჩა N 35/ლიბანის ქუჩის I ჩიხი N 6
- საკადასტრო კოდი : N01.11.03.004.053
- მიზნობრიობა: სატრანსპორტო საშუალებების მომსახურე ობიექტის დანიშნულებით განვითარება
- http://maps.tbilisi.gov.ge/?orgId=1&objId=151370&lrId=10880#/C=44.7950653-41.8219244@Z=17
- განცხადების ნომერი : N 01213411265-67

ფუნქციური ზონირება 2014-2018

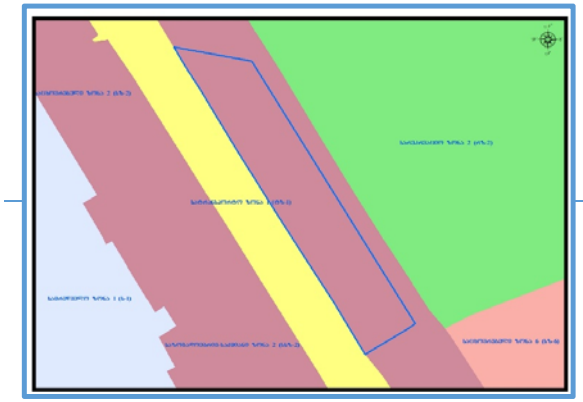

არსებული ზონირება

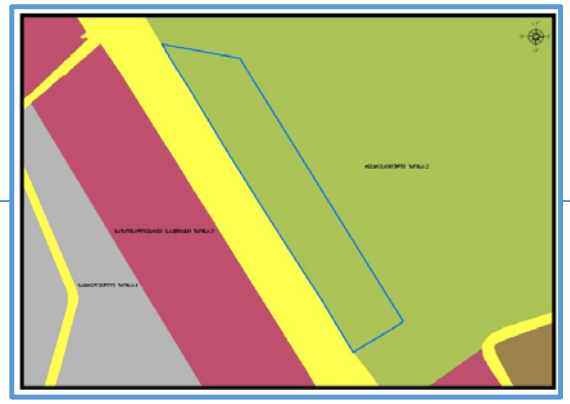

მოთხოვნილი ზონირება

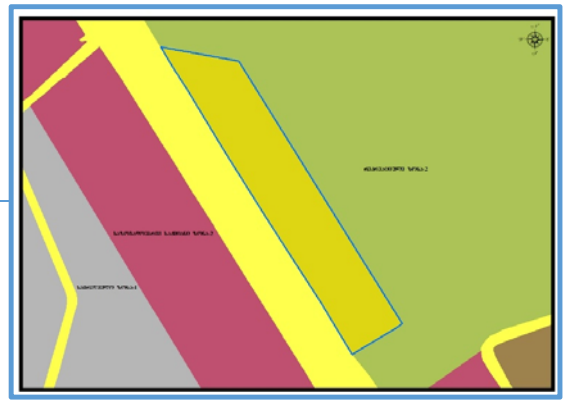

მოთხოვნის ტექსტი: სარეკრეაციო ზონა-2 (რზ-2)-ის ცვლილება სატრანსპორტო ზონა-2 (ტზ-2)-ით
ცვლილების საერთო ფართობი: 5166 კვ.მ.
2014-2018 წლის გენერალური გეგმის ფუნქციური ზონირების რუკით ვრცელდებოდა საზოგადოებრივ-საქმიანი ზონა-2 (სსზ-2)

ზონირების ბალანსი

საკითხი 3

არსებული ზონირება	**მოთხოვნილი ზონირება**
სარეკრეაციო ზონა-2 (რზ-2) (**5166**კვ.მ)	**სატრანსპორტო ზონა-2** (ტზ-2) (**5166**კვ.მ)

ქალაქ თბილისის მუნიციპალიტეტის მერიის გარემოს დაცვის საქალაქო სამსახურის პოზიცია: 2021 წლის 9 დეკემბრის N0121343854 წერილის მიხედვით, კომპეტენციის ფარგლებში თანახმაა, საპროექტო ტერიტორიაზე განხორციელდეს მოთხოვნილი ფუნქციური ზონის ცვლილება და ასევე, მოიხსნას თბილისის გამწვანებული ტერიტორიების რუკით გათვალისწინებული სარეკრეაციო ზონა 2-ის (რზ-2) ფენა.

ქალაქ თბილისის მუნიციპალიტეტის საჯარო სამართლის იურიდიული პირის - ქალაქ თბილისის მუნიციპალიტეტის ტრანსპორტისა და ურბანული განვითარების სააგენტოს პოზიცია : თანხმობა

გამწვანების თემატური რუკა

არსებული ზონირება

მოთხოვნილი ზონირება

ფუნქციური ზონირების ცვლილების მოთხოვნა

საკითხი 4

ადგილმდებარეობა

- დაინტერესებული პირი: ნათია კობაიძე
- დამკვეთის ინფორმაცია: დავით ოსაძე
- მესაკუთრე: დავით ოსაძე
- მისამართი: ქალაქი თბილისი, ვალოდია გოგუაძის ქუჩა N8
- საკადასტრო კოდი : N01.19.33.008.095 ნაწილზე და მიმდებარე ტერიტორია
- მიზნობრიობა: სამშენებლოდ განვითარება
- http://maps.tbilisi.gov.ge/?orgId=1&objId=146653&lrId=10880#/C=44.9020405-41.6637740@Z=21
- განცხადების ნომერი : N 012132483-67

ფუნქციური ზონირება 2014-2018

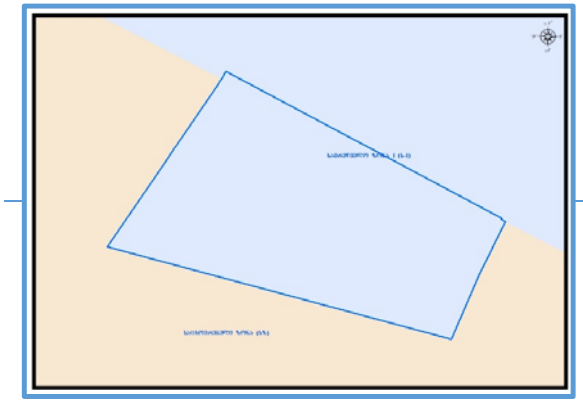

არსებული ზონირება

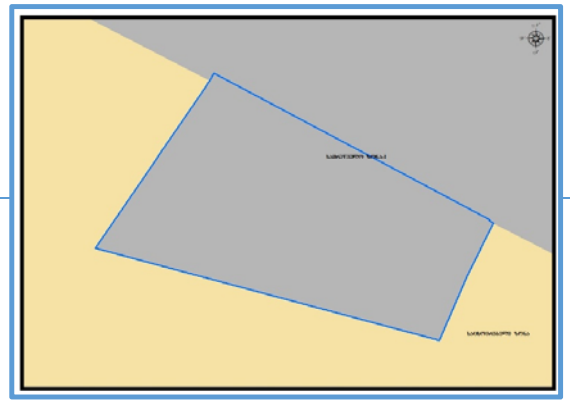

მოთხოვნილი ზონირება

მოთხოვნის ტექსტი: სამრეწველო ზონა-1 (ს-1)-ის ცვლილება საცხოვრებელი ზონით (სზ)
ცვლილების საერთო ფართობი: 192 კვ.მ.
2014-2018 წლის გენერალური გეგმის ფუნქციური ზონირების რუკით ვრცელდებოდა სამრეწველო ზონა-1 (ს-1)

ზონირების ბალანსი

საკითხი 4

არსებული ზონირება	**მოთხოვნილი ზონირება**
სამრეწველო ზონა-1 (ს-1) (**192**ჯვ.მ)	**საცხოვრებელი ზონა** (სზ) (**192**ჯვ.მ)

ქალაქ თბილისის მუნიციპალიტეტის მერიის გარემოს დაცვის საქალაქო სამსახურის პოზიცია: არ საჭიროებს

ქალაქ თბილისის მუნიციპალიტეტის საჯარო სამართლის იურიდიული პირის - ქალაქ თბილისის მუნიციპალიტეტის ტრანსპორტისა და ურბანული განვითარების სააგენტოს პოზიცია : თანხმობა

ფუნქციური ზონირების ცვლილების მოთხოვნა

საკითხი 5

ადგილმდებარეობა

- დაინტერესებული პირი: მაია დეკანოსიძე
- დამკვეთის ინფორმაცია: მაია დეკანოსიძე
- მესაკუთრე: მედეია ქურციკიძე
- მისამართი: ქალაქი თბილისი, რუსთავის გზატკეცილი N1
- საკადასტრო კოდი : N 01.18.12.001.005 და მიმდებარე ტერიტორია
- http://maps.tbilisi.gov.ge/?orgId=1&objId=129219&lrId=10880#/C=44.8906195-41.6595717@Z=21
- განცხადების ნომერი : N01212663023-67

ფუნქციური ზონირება 2014-2018

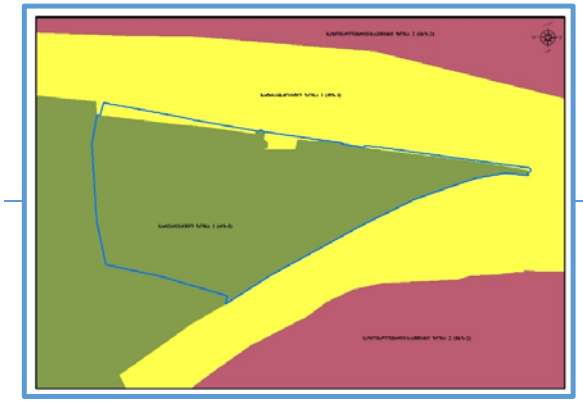

არსებული ზონირება

მოთხოვნილი ზონირება

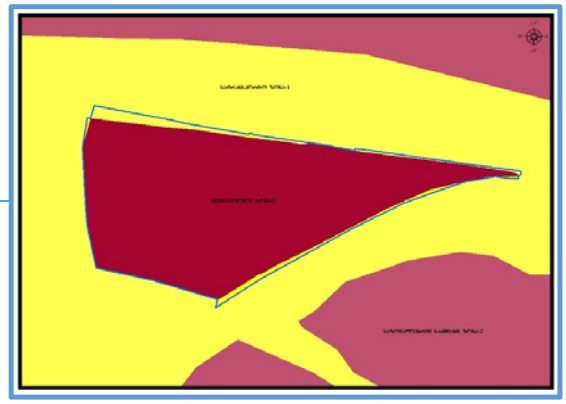

მოთხოვნის ტექსტი: სარეკრეაციო ზონა-2 (რზ-2), სატრანსპორტო ზონა-1 (ტზ-1)-ის ცვლილება საზოგადოებრივ-საქმიანი ზონა-2 (სსზ-2), სატრანსპორტო ზონა-1 (ტზ-1)-ით;
ცვლილების საერთო ფართობი: 2017 კვ.მ.
2014-2018 წლის გენერალური გეგმის ფუნქციური ზონირების რუკით ვრცელდებოდა სარეკრეაციო ზონა-1 (რზ-1), სატრანსპორტო ზონა-1 (ტზ-1)

ზონირების ბალანსი

არსებული ზონირება	მოთხოვნილი ზონირება
სარეკრეაციო ზონა-2 (რზ-2) (**1999**კვ.მ)	**საზოგადოებრივ-საქმიანი ზონა-2** (სსზ-2) (**1971**კვ.მ)
სატრანსპორტო ზონა-1 (ტზ-1) (**18**კვ.მ)	**სატრანსპორტო ზონა-1** (ტზ-1) (**46**კვ.მ)

ქალაქ თბილისის მუნიციპალიტეტის მერიის გარემოს დაცვის საქალაქო სამსახურის პოზიცია: 2021 წლის 8 დეკემბრის N0121342905 წერილით სამსახური კომპეტენციის ფარგლებში თანახმაა, საპროექტო ტერიტორიაზე განხორციელდეს მოთხოვნილი ფუნქციური ზონის ცვლილება და ასევე, მოიხსნას თბილისის გამწვანებული ტერიტორიების თემატური რუკით გათვალისწინებული რზ-2-ის ფენა.

ქალაქ თბილისის მუნიციპალიტეტის საჯარო სამართლის იურიდიული პირის - ქალაქ თბილისის მუნიციპალიტეტის ტრანსპორტისა და ურბანული განვითარების სააგენტოს პოზიცია : 2021 წლის 2 დეკემბრის N01213363193 წერილით ამსახური, თავისი კომპეტენციის ფარგლებში, ფუნქციური ზონის ცვლილებას, სატრანსპორტო ზონა 1-ის (ტზ-1) გაუქმებას მიზანშეწონილად მიიჩნევს მხოლოდ იმ მონაკვეთზე, რომელიც არაერთგვაროვანი კონფიგურაციით შეჭრილია საკადასტრო ერთეულის საზღვრებში, ხოლო იმ ნაწილში, სადაც სატრანსპორტო ზონა 1 (ტზ-1) ფაქტობრივ გზაზე/ტროტუარზე ვრცელდება - სატრანსპორტო ზონა 1 (ტზ-1) დარჩეს უცვლელი.
პირობადადებული ზონის ცვლილება: განცხადებაზე ესკიზის სახით წარმოდგენილი მოცულობის განთავსების პირობით

გამწვანების თემატური რუკა

არსებული ზონირება

მოთხოვნილი ზონირება

ფუნქციური ზონირების ცვლილების მოთხოვნა

საკითხი 6

ადგილმდებარეობა

დაინტერესებული პირი: ოთარ ნუცუბიძე

მესაკუთრე: ოთარ ნუცუბიძე

მისამართი: ქალაქი თბილისი, დომინიკა ერისთავის (განდეგილის) ქუჩა N 13

საკადასტრო კოდი : N01.17.02.059.103 -ის ნაწილი

მიზნობრიობა: ზველი გენ.გეგმის ზონირების დაბრუნება

http://maps.tbilisi.gov.ge/?orgId=1&objId=146422&lrId=10880#/C=44.8248928-41.6982835@Z=21

განცხადების ნომერი : N 01213232204-67

ფუნქციური ზონირება 2014-2018

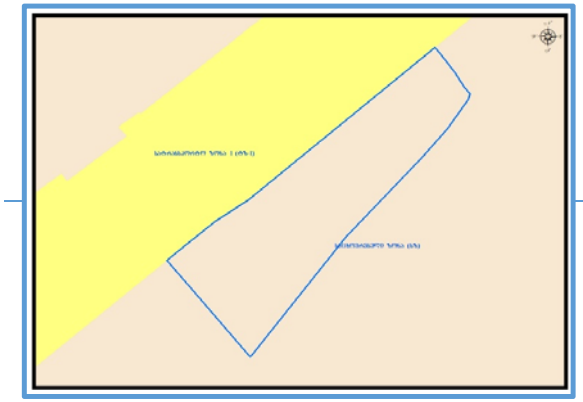

არსებული ზონირება

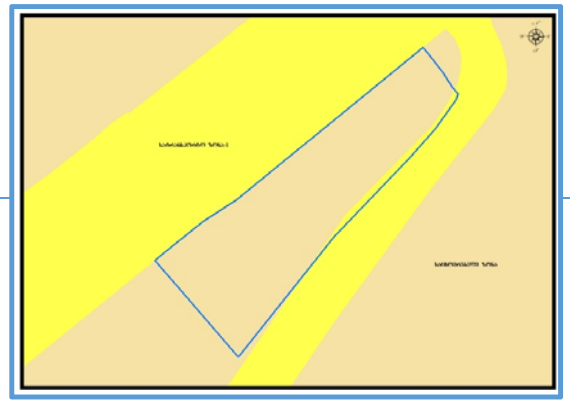

მოთხოვნილი ზონირება

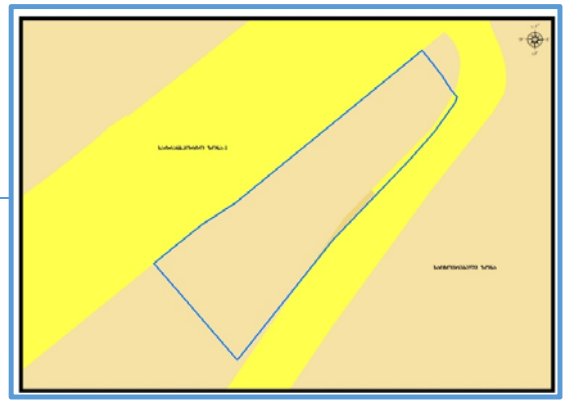

მოთხოვნის ტექსტი: სატრანსპორტო ზონა-1 (ტზ-1)-ის ცვლილება საცხოვრებელი ზონით (სზ)
ცვლილების საერთო ფართობი: 6 კვ.მ.
2014-2018 წლის გენერალური გეგმის ფუნქციური ზონირების რუკით ვრცელდებოდა საცხოვრებელი ზონა (სზ)

ზონირების ბალანსი

არსებული ზონირება	მოთხოვნილი ზონირება
სატრანსპორტო ზონა-1 (ტზ-1) (**6**კვ.მ)	**საცხოვრებელი ზონა** (სზ) (**6**კვ.მ)

ქალაქ თბილისის მუნიციპალიტეტის მერიის გარემოს დაცვის საქალაქო სამსახურის პოზიცია: არ საჭიროებს

ქალაქ თბილისის მუნიციპალიტეტის საჯარო სამართლის იურიდიული პირის - ქალაქ თბილისის მუნიციპალიტეტის ტრანსპორტისა და ურბანული განვითარების სააგენტოს პოზიცია : თანხმობა (2021 წლის 30 ნოემბრის N01213343452 წერილი)

ფუნქციური ზონირების ცვლილების მოთხოვნა

საკითხი 7

ადგილმდებარეობა

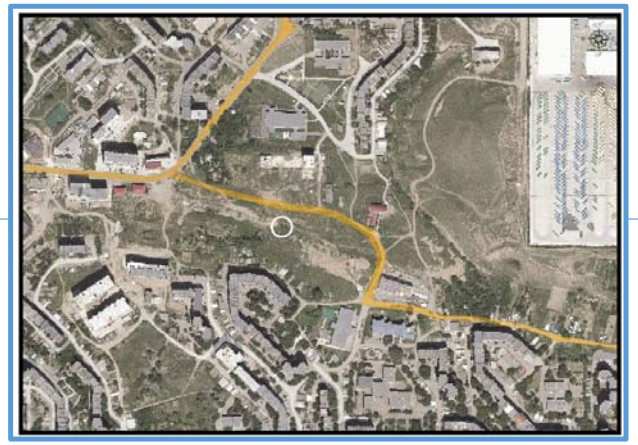

დაინტერესებული პირი: სსიპ ქონების მართვის სააგენტო

მესაკუთრე: სსიპ ქალაქ თბილისის მუნიციპალიტეტი

მისამართი: ქალაქი თბილისი, დასახლება დიდი დიღომი, III და IV მიკრო-რაიონებს შორის

საკადასტრო კოდი : N01.10.07.007.104 და მიმდებარე ტერიტორია

მიზნობრიობა: განკარგვა კოოპერატიული ბინათმშენებლობის დაუსრულებლობის შედეგად დაზარალებულ პირთა დასაკმაყოფილებლად

http://maps.tbilisi.gov.ge/?orgId=1&objId=149734&lrId=10880#/C=44.7425360-41.7916126@Z=19

განცხადების ნომერი : N 01213351860-67

ფუნქციური ზონირება 2014-2018

არსებული ზონირება

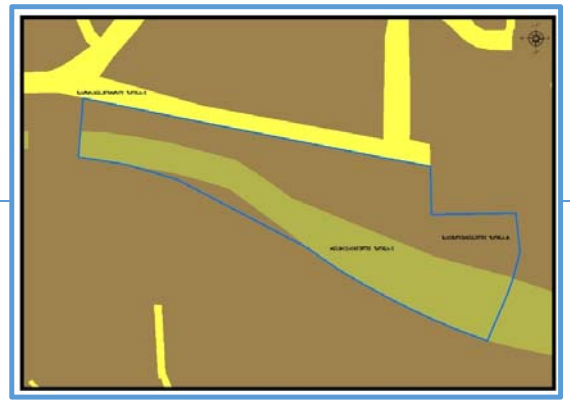

მოთხოვნილი ზონირება

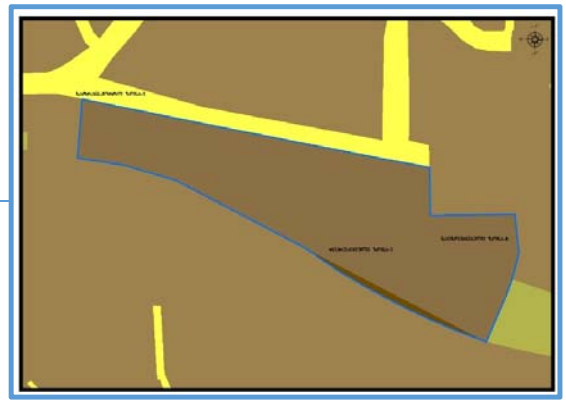

მოთხოვნის ტექსტი: სარეკრეაციო ზონა-1 (რზ-1), საცხოვრებელი ზონა-6 (სზ-6)-ის ცვლილება საცხოვრებელი ზონა-5 (სზ-5), საცხოვრებელი ზონა-6 (სზ-6)-ით

ცვლილების საერთო ფართობი: 19431 კვ.მ.

2014-2018 წლის გენერალური გეგმის ფუნქციური ზონირების რუკით ვრცელდებოდა საცხოვრებელი ზონა-6 (სზ-6)

ზონირების ბალანსი

საკითხი 7

არსებული ზონირება	**მოთხოვნილი ზონირება**
საცხოვრებელი ზონა-6 (სზ-6) (**10737**კვ.მ)	**საცხოვრებელი ზონა-5** (სზ-5) (**19000**კვ.მ)
სარეკრეაციო ზონა-1 (რზ-1) (**8694**კვ.მ)	**საცხოვრებელი ზონა-6** (სზ-6) (**431**კვ.მ)

ქალაქ თბილისის მუნიციპალიტეტის მერიის გარემოს დაცვის საქალაქო სამსახურის პოზიცია: თანხმობა (2021 წლის 3 დეკემბრის N01213373301 წერილი)

ქალაქ თბილისის მუნიციპალიტეტის საჯარო სამართლის იურიდიული პირის - ქალაქ თბილისის მუნიციპალიტეტის ტრანსპორტისა და ურბანული განვითარების სააგენტოს პოზიცია : შესაძლებლად მიაჩნია ფუნქციური ზონის ცვლილება

გამწვანების თემატური რუკა

საკითხი 7

არსებული ზონირება

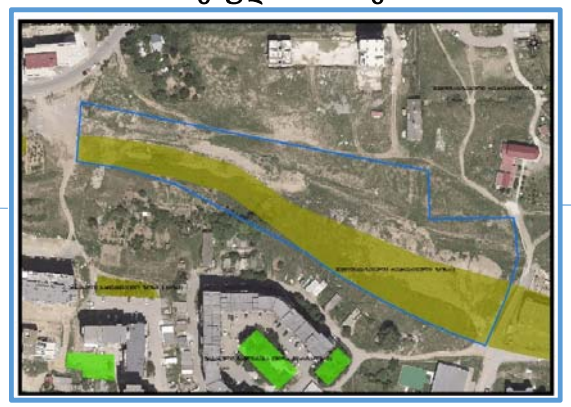

მოთხოვნილი ზონირება

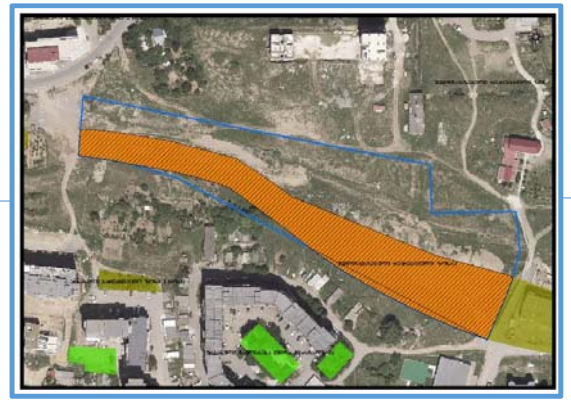

ფუნქციური ზონირების ცვლილების მოთხოვნა

საკითხი 8

ადგილმდებარეობა

- დაინტერესებული პირი: სსიპ ქონების მართვის სააგენტო
- დამკვეთის ინფორმაცია: სსიპ ქალაქ თბილისის მუნიციპალიტეტი
- მესაკუთრე: სსიპ ქალაქ თბილისის მუნიციპალიტეტი
- მისამართი: ქალაქი თბილისი, სოფელი აგარაკები
- საკადასტრო კოდი : N 72.16.28.338 ნაწილზე და მიმდებარე ტერიტორიაზე
- მიზნობრიობა: განკარგვა
- http://maps.tbilisi.gov.ge/?orgId=1&objId=144047&lrId=10880#/C=44.6939856-41.7366189@Z=19
- განცხადების ნომერი : N01213193153-67

ფუნქციური ზონირება 2014-2018

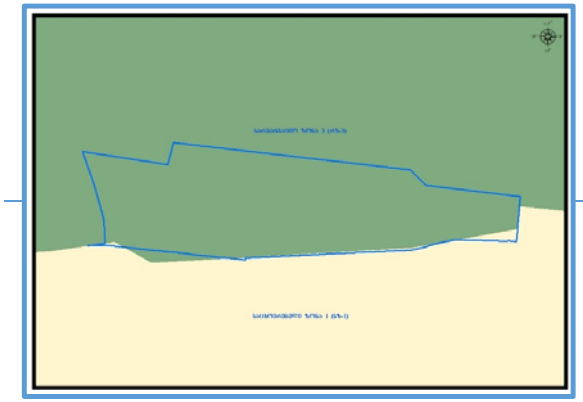

არსებული ზონირება

მოთხოვნილი ზონირება

მოთხოვნის ტექსტი: სარეკრეაციო ზონა-1 (რზ-1)-ის ცვლილება საცხოვრებელი ზონა-1 (სზ-1)-ით;
ცვლილების საერთო ფართობი: 12072 კვ.მ.
2014-2018 წლის გენერალური გეგმის ფუნქციური ზონირების რუკით ვრცელდებოდა საცხოვრებელი ზონა-1 (სზ-1), სარეკრეაციო ზონა-3 (რზ-3)

ზონირების ბალანსი

არსებული ზონირება	მოთხოვნილი ზონირება
სარეკრეაციო ზონა-1 (რზ-1) (**12072**კვ.მ)	**საცხოვრებელი ზონა-1** (სზ-1) (**12072**კვ.მ)

ქალაქ თბილისის მუნიციპალიტეტის მერიის გარემოს დაცვის საქალაქო სამსახურის პოზიცია: 2021 წლის 7 დეკემბრის N0121341237 წერილის მიხედვით სამსახური თანახმაა განხორციელდეს მოთხოვნილი ფუნქციური ზონის ცვლილება და მოიხსნას გამწვანებული ტერიტორიების თემატური რუკით გათვალისწინებული რზ-1-ის ფენა.

ქალაქ თბილისის მუნიციპალიტეტის საჯარო სამართლის იურიდიული პირის - ქალაქ თბილისის მუნიციპალიტეტის ტრანსპორტისა და ურბანული განვითარების სააგენტოს პოზიცია : შესაძლებლად

გამწვანების თემატური რუკა

საკითხი 8

არსებული ზონირება

მოთხოვნილი ზონირება

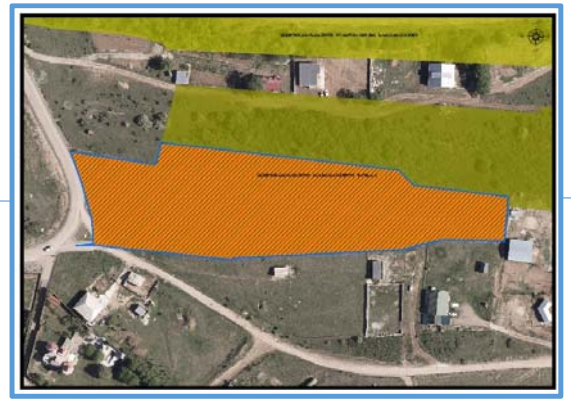

ფუნქციური ზონირების ცვლილების მოთხოვნა

საკითხი 9

ადგილმდებარეობა

- დაინტერესებული პირი: ნათელა ფერიაშვილი
- დამკვეთის ინფორმაცია: ნათელა ფერიაშვილი
- მესაკუთრე: სსიპ ქალაქ თბილისის მუნიციპალიტეტი
- მისამართი: ქალაქი თბილისი, დაბა წყნეთი
- საკადასტრო კოდი : N 01.20.01.088.052 ის ნაწილზე
- http://maps.tbilisi.gov.ge/?orgId=1&objId=149706&lrId=10880#/C=44.7029460-41.6944269@Z=19
- განცხადების ნომერი : N 01212531700-67

ფუნქციური ზონირება 2014-2018

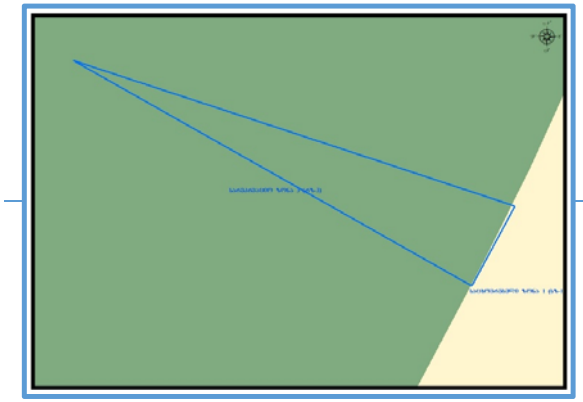

არსებული ზონირება

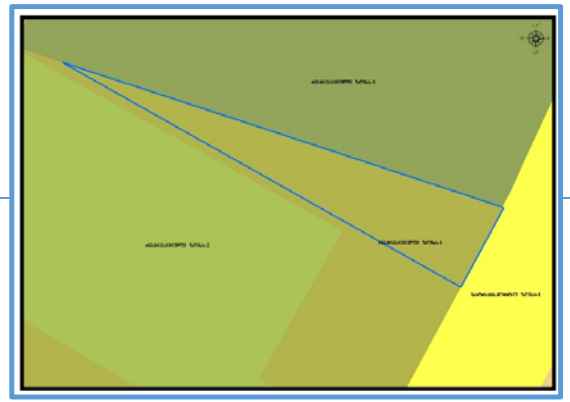

მოთხოვნილი ზონირება

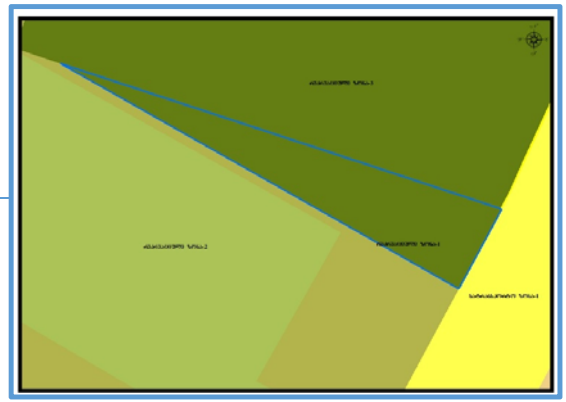

მოთხოვნის ტექსტი: სარეკრეაციო ზონა-1 (რზ-1)-ის ცვლილება სარეკრეაციო ზონა-3 (რზ-3)-ით
ცვლილების საერთო ფართობი: 244 კვ.მ.
2014-2018 წლის გენერალური გეგმის ფუნქციური ზონირების რუკით ვრცელდებოდა სარეკრეაციო ზონა-3 (რზ-3), საცხოვრებელი ზონა-1 (სზ-1)

ზონირების ბალანსი

არსებული ზონირება	მოთხოვნილი ზონირება
სარეკრეაციო ზონა-1 (რზ-1) (**244**კვ.მ)	**სარეკრეაციო ზონა-3** (რზ-3) (**244**კვ.მ)

ქალაქ თბილისის მუნიციპალიტეტის მერიის გარემოს დაცვის საქალაქო სამსახურის პოზიცია: 2021 წლის 22 სექტემბრის N01212653677 წერილის მიხედვით სამსახური კომპეტენციის ფარგლებში თანახმაა, წარმოდგენილი საპროექტო წინადადების შესაბამისად, განხორციელდეს 01.20.01.088.052 საკადასტრო ერტეულზე მოთხოვნილი ფუნქციური ზონის ცვლილება და გამწვანებული ტერიტორიების თემატური რუკით გათვალისწინებული ფენის (რზ-1) მოხსნა, შემდგომში, 01.20.01.088.139 საკადასტრო ერთეულთან მიერთების მიზნით.

ქალაქ თბილისის მუნიციპალიტეტის საჯარო სამართლის იურიდიული პირის - ქალაქ თბილისის მუნიციპალიტეტის ტრანსპორტისა და ურბანული განვითარების სააგენტოს პოზიცია : შესაძლებლად

გამწვანების თემატური რუკა

არსებული ზონირება

მოთხოვნილი ზონირება

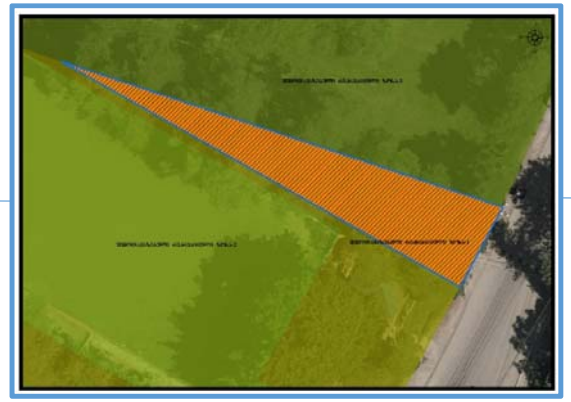

ფუნქციური ზონირების ცვლილების მოთხოვნა

საკითხი 10

ადგილმდებარეობა

- დაინტერესებული პირი: მილენა ცუცქირიძე
- დამკვეთის ინფორმაცია: გიორგი თანდილაშვილი
- მესაკუთრე: დავით განჯელაშვილი
- მისამართი: ქალაქი თბილისი, დასახლება ფონიჭალა
- საკადასტრო კოდი : N 01.18.13.049.009; N01.18.13.049.010-ის ნაწილი და მიმდებარე ტერიტორია
- მიზნობრიობა: სამრეწველო-სასაწყობო ფუნქციის შენობის განთავსება
- http://maps.tbilisi.gov.ge/?orgId=1&objId=151454&lrId=10880#/C=44.9057541-41.6241564@Z=20
- განცხადების ნომერი : N01212882881-67 (01212982626-67; 01213412598-67)

ფუნქციური ზონირება 2014-2018

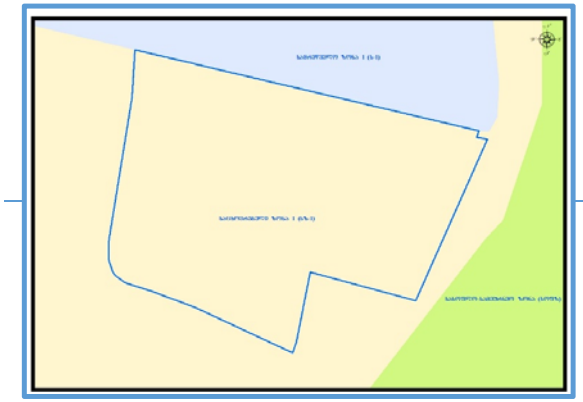

არსებული ზონირება

მოთხოვნილი ზონირება

მოთხოვნის ტექსტი: საცხოვრებელი ზონა-2 (სზ-2)-ის ცვლილება სამრეწველო ზონა-1 (ს-1)-ით
ცვლილების საერთო ფართობი: 10835 კვ.მ.
2014-2018 წლის გენერალური გეგმის ფუნქციური ზონირების რუკით ვრცელდებოდა საცხოვრებელი ზონა-1 (სზ-1)

ზონირების ბალანსი

არსებული ზონირება	მოთხოვნილი ზონირება
საცხოვრებელი ზონა-2 (სზ-2) (**10835**კვ.მ)	**სამრეწველო ზონა-1** (ს-1) (**10835**კვ.მ)

ქალაქ თბილისის მუნიციპალიტეტის მერიის გარემოს დაცვის საქალაქო სამსახურის პოზიცია: არ საჭიროებს

ქალაქ თბილისის მუნიციპალიტეტის საჯარო სამართლის იურიდიული პირის - ქალაქ თბილისის მუნიციპალიტეტის ტრანსპორტისა და ურბანული განვითარების სააგენტოს პოზიცია : შესაძლებლად მიაჩნია ფუნქციური ზონის ცვლილება

ფუნქციური ზონირების ცვლილების მოთხოვნა

საკითხი 11

ადგილმდებარეობა

- დაინტერესებული პირი: ზურაბ კირკიტაძე
- დამკვეთის ინფორმაცია: შპს MEDISON
- მესაკუთრე: შპს MEDISON და შპს "მედისონ ჰოლდინგი"
- მისამართი: ქალაქი თბილისი, კალოუბანის ქუჩა N 12
- საკადასტრო კოდი : N 01.19.20.010.053, 01.19.20.010.078, 01.19.20.010.095, 01.19.20.010.097 და მიმდებარე ტერიტორია
- მიზნობრიობა: პოლიკლინიკის განთავსება
- http://maps.tbilisi.gov.ge/?orgId=1&objId=145640&lrId=10880#/C=44.8746249-41.6896429@Z=20
- განცხადების ნომერი : N 01213222-67 (01213302145-67; 01213341524-670; 121335815-67)

ფუნქციური ზონირება 2014-2018

არსებული ზონირება

მოთხოვნილი ზონირება

მოთხოვნის ტექსტი: საზოგადოებრივ-საქმიანი ზონა-1 (სსზ-1), საცხოვრებელი ზონა-3 (სზ-3)-ის ცვლილება სპეციალური ზონა-1 (სპეცზ-1), სატრანსპორტო ზონა-1 (ტზ-1)-ით
ცვლილების საერთო ფართობი: 1439 კვ.მ.
2014-2018 წლის გენერალური გეგმის ფუნქციური ზონირების რუკით ვრცელდებოდა საზოგადოებრივ-საქმიანი ზონა-1 (სსზ-1), საცხოვრებელი ზონა-3 (სზ-3)

ზონირების ბალანსი

არსებული ზონირება	მოთხოვნილი ზონირება
საცხოვრებელი ზონა-3 (სზ-3) (**962**კვ.მ)	**სპეციალური ზონა-1** (სპეცზ-1) (**1049**კვ.მ)
საზოგადოებრივ-საქმიანი ზონა-1 (სსზ-1) (**477**კვ.მ)	**სატრანსპორტო ზონა-1** (ტზ-1) (**390**კვ.მ)

ქალაქ თბილისის მუნიციპალიტეტის მერიის გარემოს დაცვის საქალაქო სამსახურის პოზიცია: არ საჭიროებს

ქალაქ თბილისის მუნიციპალიტეტის საჯარო სამართლის იურიდიული პირის - ქალაქ თბილისის მუნიციპალიტეტის ტრანსპორტისა და ურბანული განვითარების სააგენტოს პოზიცია : შესაძლებლად მიაჩნია ფუქნციური ზონის ცვლილება **მიწისქვეშა ავტოსადგომის მოწყობის პირობით**

ფუნქციური ზონირების ცვლილების მოთხოვნა

საკითხი 12

ადგილმდებარეობა

დაინტერესებული პირი: გივი კახაბრიშვილი

დამკვეთის ინფორმაცია: კობა ბუჩუკური და სხვები

მისამართი: ქალაქი თბილისი, სოფელი ზემო ლისი

საკადასტრო კოდი : N72.16.18.913; N72.16.18.912; N72.16.18.911; N72.16.18.352; N72.16.18.358; N72.16.18.088-ის ნაწილი და მიმდებარე დაურეგისტრირებელი ტერიტორია

მიზნობრიობა: დამტკიცებული განაშენიანების რეგულირების გეგმის შესაბამისად ფუნქციური ზონის ცვლილება

http://maps.tbilisi.gov.ge/?orgId=1&objId=141973&lrId=10900#/C=44.7054619-41.7479550@Z=21

განცხადების ნომერი : N012126217-67 (01213123539-67)

ფუნქციური ზონირება 2014-2018

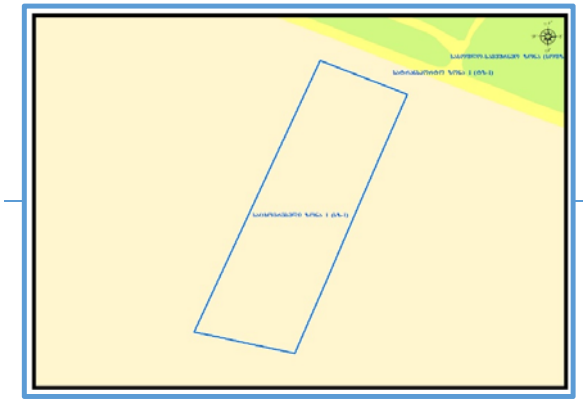

არსებული ზონირება

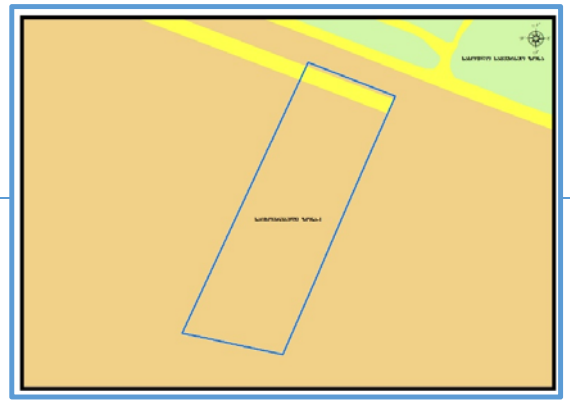

მოთხოვნილი ზონირება

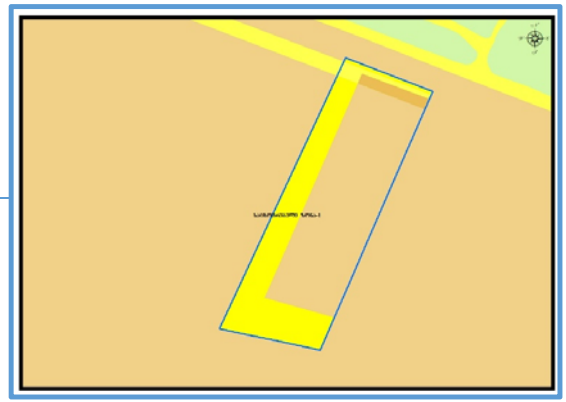

მოთხოვნის ტექსტი: დამტკიცებული განაშენიანების რეგულირების გეგმის შესაბამისად ფუნქციური ზონის ცვლილება;
ცვლილების საერთო ფართობი: 3204 კვ.მ.
2014-2018 წლის გენერალური გეგმის ფუნქციური ზონირების რუკით ვრცელდებოდა საცხოვრებელი ზონა-1 (სზ-1)

ზონირების ბალანსი

არსებული ზონირება	მოთხოვნილი ზონირება
საცხოვრებელი ზონა-1 (სზ-1) (**2978**კვ.მ)	**სატრანსპორტო ზონა-1** (ტზ-1) (**2978**კვ.მ)
სატრანსპორტო ზონა-1 (ტზ-1) (**226**კვ.მ)	**საცხოვრებელი ზონა-1** (სზ-1) (**226**კვ.მ)

ქალაქ თბილისის მუნიციპალიტეტის საჯარო სამართლის იურიდიული პირის - ქალაქ თბილისის მუნიციპალიტეტის ტრანსპორტისა და ურბანული განვითარების სააგენტოს პოზიცია : შესაძლებლად მიაჩნია ფუნქციური ზონის ცვლილება

ფუნქციური ზონირების ცვლილების მოთხოვნა

საკითხი 13

ადგილმდებარეობა

- დაინტერესებული პირი: ვიქტორ მარგველაშვილი
- დამკვეთის ინფორმაცია: ნაირა ხიზანიშვილი
- მისამართი: ქალაქი თბილისი, დაბა წყნეთი, ბაღი ე.წ. "ნუშის ბაღი"-ს ტერიტორია
- მიზნობრიობა: ფუნქციური ზონის ცვლილება განაშენიანების რეგულირების გეგმის შესაბამისად
- http://maps.tbilisi.gov.ge/?orgId=1&objId=142420&lrId=10880#/C=44.7130652-41.7021803@Z=21
- განცხადების ნომერი : N01213132953-67

ფუნქციური ზონირება 2014-2018

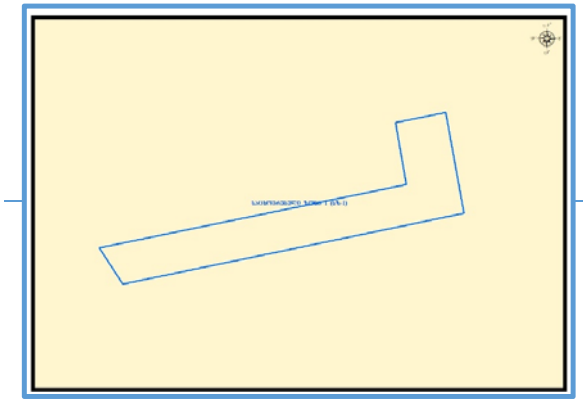

არსებული ზონირება

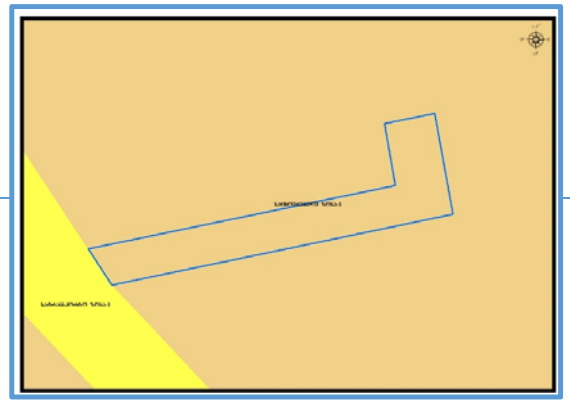

მოთხოვნილი ზონირება

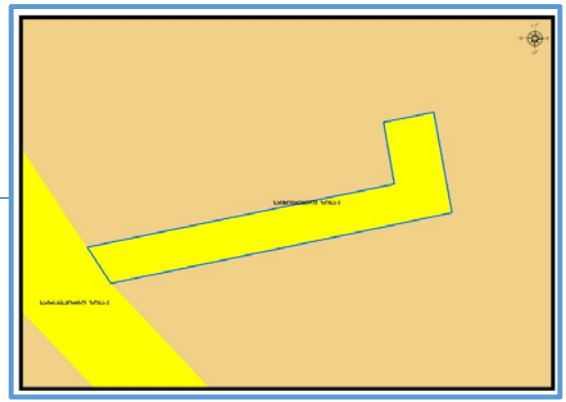

მოთხოვნის ტექსტი: დამტკიცებული განაშენიანების რეგულირების გეგმის შესაბამისად ფუნქციური ზონის ცვლილება;
ცვლილების საერთო ფართობი: 134 კვ.მ.
2014-2018 წლის გენერალური გეგმის ფუნქციური ზონირების რუკით ვრცელდებოდა საცხოვრებელი ზონა-1 (სზ-1)

ზონირების ბალანსი

არსებული ზონირება	მოთხოვნილი ზონირება
საცხოვრებელი ზონა-1 (სზ-1) (**134**ჰა.მ)	**სატრანსპორტო ზონა-1** (ტზ-1) (**134**ჰა.მ)

ქალაქ თბილისის მუნიციპალიტეტის საჯარო სამართლის იურიდიული პირის - ქალაქ თბილისის მუნიციპალიტეტის ტრანსპორტისა და ურბანული განვითარების სააგენტოს პოზიცია : თანხმობა

ფუნქციური ზონირების ცვლილების მოთხოვნა

საკითხი 14

ადგილმდებარეობა

- დაინტერესებული პირი: თეიმურაზ ჯაფარიძე
- დამკვეთის ინფორმაცია: ლევან ჭყონია
- მისამართი: ქალაქი თბილისი, მიხეილ გახოკიძის ქუჩა N 8ბ-10ა-12
- საკადასტრო კოდი : N 01.19.19.005.055, 01.19.19.005.012, 01.19.19.005.017
- http://maps.tbilisi.gov.ge/?orgId=1&objId=144038&lrId=10880#/C=44.8926009-41.6897073@Z=20
- განცხადების ნომერი : N01213193114-67

ფუნქციური ზონირება 2014-2018

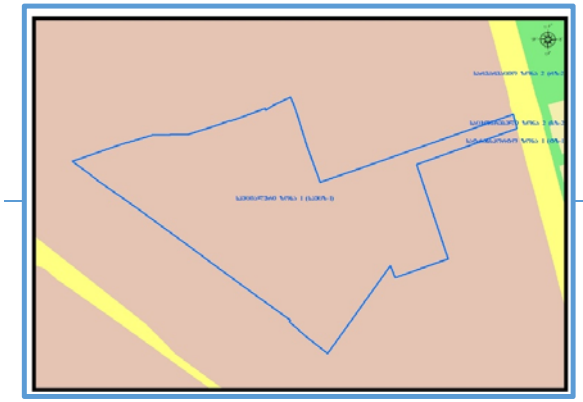

არსებული ზონირება

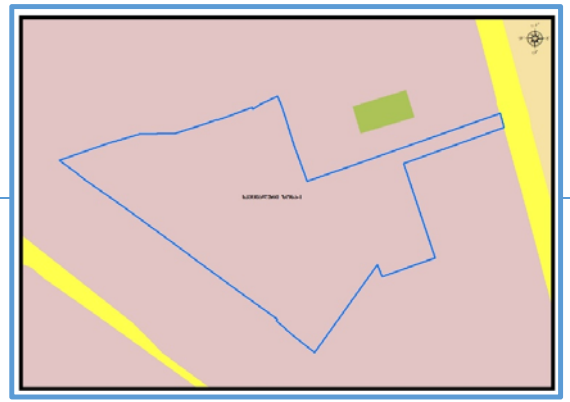

მოთხოვნილი ზონირება

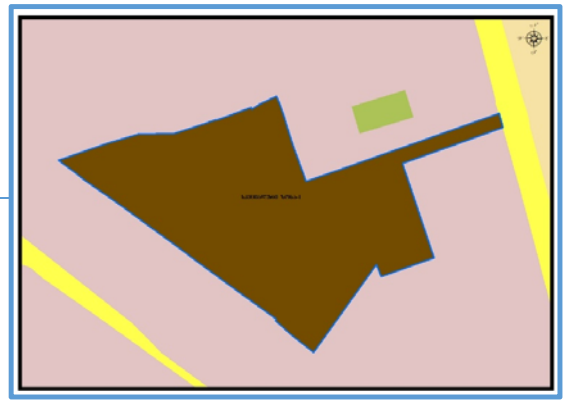

მოთხოვნის ტექსტი: დამტკიცებული განაშენიანების რეგულირების გეგმის შესაბამისად ფუნქციური ზონის ცვლილება;
ცვლილების საერთო ფართობი: 13626 კვ.მ.
2014-2018 წლის გენერალური გეგმის ფუნქციური ზონირების რუკით ვრცელდებოდა სპეციალური ზონა-1 (სპეცზ-1)

ზონირების ბალანსი

არსებული ზონირება	მოთხოვნილი ზონირება
სპეციალური ზონა-1 (სპეცზ-1) (**13625**კვ.მ)	**საცხოვრებელი ზონა-6** (სზ-6) (**13626**კვ.მ)
სატრანსპორტო ზონა-1 (ტზ-1) (**1**კვ.მ)	

ქალაქ თბილისის მუნიციპალიტეტის საჯარო სამართლის იურიდიული პირის - ქალაქ თბილისის მუნიციპალიტეტის ტრანსპორტისა და ურბანული განვითარების სააგენტოს პოზიცია : თანხმობა

გამწვანების თემატური რუკა

არსებული ზონირება

მოთხოვნილი ზონირება

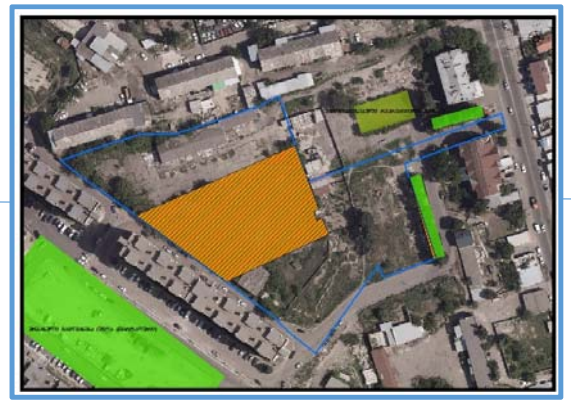

ფუნქციური ზონირების ცვლილების მოთხოვნა

საკითხი 15

ადგილმდებარეობა



- დაინტერესებული პირი: თეიმურაზ ჯაფარიძე
- დამკვეთის ინფორმაცია: ლევან ჭყონია
- მისამართი: ქალაქი თბილისი, სოფელი ზემო ლისი; ლეო კვაჭაძის ქუჩა N 88
- მიზნობრიობა: ფუნქციური ზონის ცვლილება განაშენიანების რეგულირების გეგმის შესაბამისად.
- (საკადასტრო კოდები: NN72.16.18.414; 72.16.18.415; 72.16.18.416; 72.16.18.417; 72.16.18.418; 72.16.18.419; 72.16.18.420; 72.16.18.421; 72.16.18.422; 72.16.18.423; 72.16.18.424; 72.16.18.425; 72.16.18.426; 72.16.18.427; 72.16.18.428)
- http://maps.tbilisi.gov.ge/?orgId=1&objId=144038&lrId=10880#/C=44.8926009-41.6897073@Z=20
- განცხადების ნომერი : N01213202841-67

ფუნქციური ზონირება 2014-2018

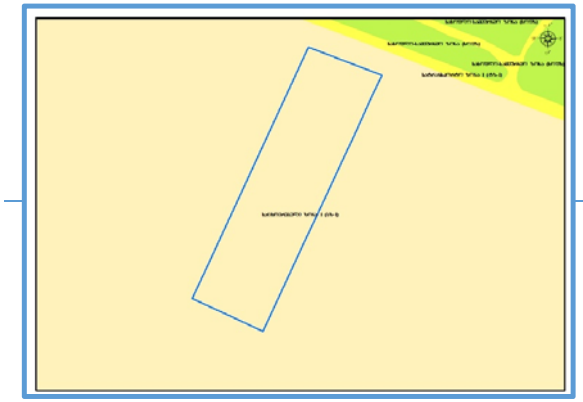

არსებული ზონირება

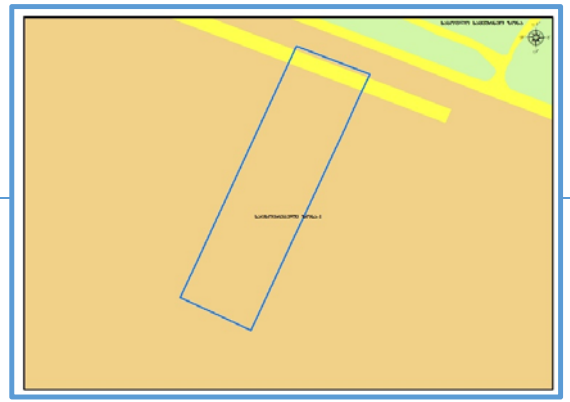

მოთხოვნილი ზონირება

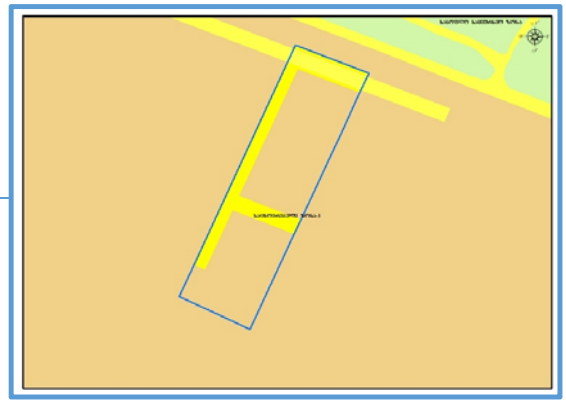

მოთხოვნის ტექსტი: დამტკიცებული განაშენიანების რეგულირების გეგმის შესაბამისად ფუნქციური ზონის ცვლილება;
ცვლილების საერთო ფართობი: 1389 კვ.მ.
2014-2018 წლის გენერალური გეგმის ფუნქციური ზონირების რუკით ვრცელდებოდა საცხოვრებელი ზონა-1 (სზ-1)

ზონირების ბალანსი

არსებული ზონირება	მოთხოვნილი ზონირება
საცხოვრებელი ზონა-1 (სზ-1) (**1389**კვ.მ)	**სატრანსპორტო ზონა-1** (ტზ-1) (**1389**კვ.მ)

ქალაქ თბილისის მუნიციპალიტეტის საჯარო სამართლის იურიდიული პირის - ქალაქ თბილისის მუნიციპალიტეტის ტრანსპორტისა და ურბანული განვითარების სააგენტოს პოზიცია : თანხმობა

ფუნქციური ზონირების ცვლილების მოთხოვნა

საკითხი 16

ადგილმდებარეობა

დაინტერესებული პირი: გიორგი არჩვაძე

დამკვეთის ინფორმაცია: ნიკოლოზ არჩვაძე

მისამართი: ქალაქი თბილისი, აკაკი ბელიაშვილის ქუჩა N 110

საკადასტრო კოდი : N01.13.01.014.066, 01.13.01.014.065

მიზნობრიობა: ფუნქციური ზონის ცვლილება განაშენიანების რეგულირების გეგმის შესაბამისად

http://maps.tbilisi.gov.ge/?orgId=1&objId=111648&lrId=10900#/C=44.7818343-41.7814447@Z=20

განცხადების ნომერი : N01212082868-67

ფუნქციური ზონირება 2014-2018

არსებული ზონირება

მოთხოვნილი ზონირება

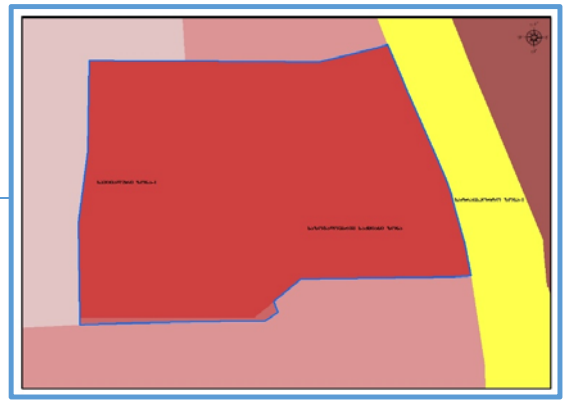

მოთხოვნის ტექსტი: დამტკიცებული განაშენიანების რეგულირების გეგმის შესაბამისად ფუნქციური ზონის ცვლილება;
ცვლილების საერთო ფართობი: 9173 კვ.მ.
2014-2018 წლის გენერალური გეგმის ფუნქციური ზონირების რუკით ვრცელდებოდა სპეციალური ზონა-1 (სპეცზ-1), საზოგადოებრივ-საქმიანი ზონა-1 (სსზ-1)

ზონირების ბალანსი

არსებული ზონირება	მოთხოვნილი ზონირება
საზოგადოებრივ-საქმიანი ზონა (სსზ) (**4980**კვ.მ)	**საზოგადოებრივ-საქმიანი ზონა-1** (სსზ-1) (**9056**კვ.მ)
სპეციალური ზონა-1 (სპეცზ-1) (**4193**კვ.მ)	**საზოგადოებრივ-საქმიანი ზონა** (სსზ) (**117**კვ.მ)

ქალაქ თბილისის მუნიციპალიტეტის საჯარო სამართლის იურიდიული პირის - ქალაქ თბილისის მუნიციპალიტეტის ტრანსპორტისა და ურბანული განვითარების სააგენტოს პოზიცია : თანხმობა

ფუნქციური ზონირების ცვლილების მოთხოვნა

საკითხი 17

ადგილმდებარეობა

დაინტერესებული პირი: ილია ინაშვილი

დამკვეთის ინფორმაცია: სულხან ყორიაული

მისამართი: ქალაქი თბილისი, სოფელი აგარაკი, აგარაკის ქუჩა N 33

საკადასტრო კოდი : N 72.16.15.692

მიზნობრიობა: ფუნქციური ზონის ცვლილება განაშენიანების რეგულირების გეგმის შესაბამისად

http://maps.tbilisi.gov.ge/?orgId=1&objId=116519&lrId=10900#/C=44.6975258-41.7406158@Z=13

განცხადების ნომერი : N01212242611-67

ფუნქციური ზონირება 2014-2018

არსებული ზონირება

მოთხოვნილი ზონირება

მოთხოვნის ტექსტი: დამტკიცებული განაშენიანების რეგულირების გეგმის შესაბამისად ფუნქციური ზონის ცვლილება;
ცვლილების საერთო ფართობი: 13086 კვ.მ.
2014-2018 წლის გენერალური გეგმის ფუნქციური ზონირების რუკით ვრცელდებოდა სარეკრეაციო ზონა-3 (რზ-3), სატრანსპორტო ზონა-1 (ტზ-1)

ზონირების ბალანსი

არსებული ზონირება	მოთხოვნილი ზონირება
სარეკრეაციო ზონა (რზ) (**12566**კვ.მ)	**სარეკრეაციო ზონა-3** (რზ-3) (**12103**კვ.მ)
სატრანსპორტო ზონა-1 (ტზ-1) (**520**კვ.მ)	**სატრანსპორტო ზონა-1** (ტზ-1) (**983**კვ.მ)

ქალაქ თბილისის მუნიციპალიტეტის საჯარო სამართლის იურიდიული პირის - ქალაქ თბილისის მუნიციპალიტეტის ტრანსპორტისა და ურბანული განვითარების სააგენტოს პოზიცია : თანხმობა

გამწვანების თემატური რუკა

არსებული ზონირება

მოთხოვნილი ზონირება

ფუნქციური ზონირების ცვლილების მოთხოვნა

საკითხი 18

ადგილმდებარეობა

- დაინტერესებული პირი: გურანდა გურგენიძე
- დამკვეთის ინფორმაცია: გურანდა გურგენიძე
- მესაკუთრე: მუსეიბ მამედოვი; ალიკული მამედოვი
- მისამართი: ქალაქი თბილისი, სოფელი ფონიჭალა, ილია ჭავჭავაძის ქუჩა N 4ბ
- საკადასტრო კოდი : N 81.05.02.765, 81.05.02.764 და მიმდებარე ტერიტორია
- მიზნობრიობა: სამშენებლოდ განვითარება
- http://maps.tbilisi.gov.ge/?orgId=1&objId=152118&lrId=10880#/C=44.9175877-41.6433414@Z=20
- განცხადების ნომერი : N01213444-67

ფუნქციური ზონირება 2014-2018

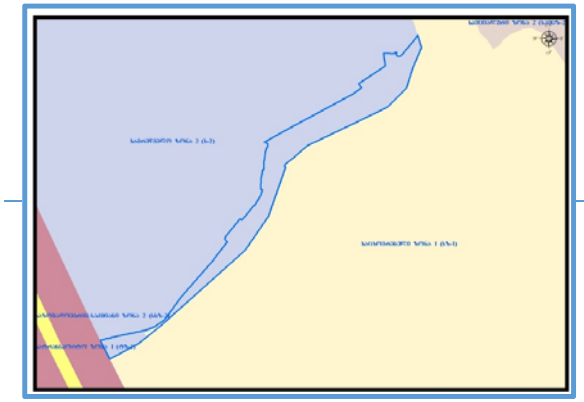

არსებული ზონირება

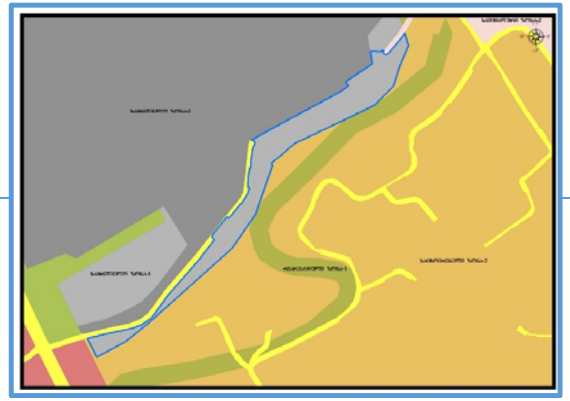

მოთხოვნილი ზონირება

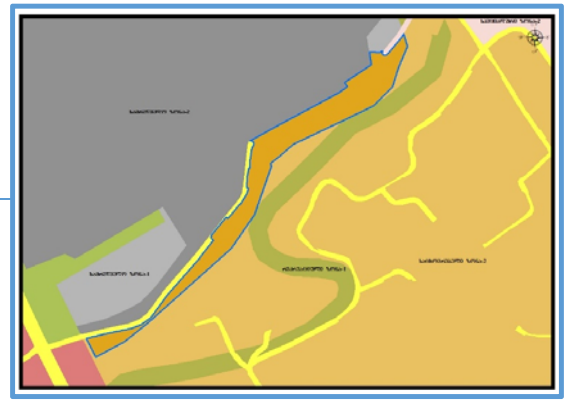

მოთხოვნის ტექსტი: სამრეწველო ზონა-1 (ს-1)-ის ცვლილება საცხოვრებელი ზონა-2 (სზ-2)-ით
ცვლილების საერთო ფართობი: 10201 კვ.მ.
2014-2018 წლის გენერალური გეგმის ფუნქციური ზონირების რუკით ვრცელდებოდა საცხოვრებელი ზონა-1 (სზ-1), სამრეწველო ზონა-2 (ს-2)

ზონირების ბალანსი

არსებული ზონირება	მოთხოვნილი ზონირება
სამრეწველო ზონა-1 (ს-1) (**10201**კვ.მ)	**საცხოვრებელი ზონა-2** (სზ-2) (**10201**კვ.მ)

ქალაქ თბილისის მუნიციპალიტეტის მერიის გარემოს დაცვის საქალაქო სამსახურის პოზიცია: არ საჭიროებს

ქალაქ თბილისის მუნიციპალიტეტის საჯარო სამართლის იურიდიული პირის - ქალაქ თბილისის მუნიციპალიტეტის ტრანსპორტისა და ურბანული განვითარების სააგენტოს პოზიცია : თანხმობა

ფუნქციური ზონირების ცვლილების მოთხოვნა

საკითხი 19

ადგილმდებარეობა

დაინტერესებული პირი: თამარ გულხადარაშვილი

დამკვეთის ინფორმაცია: თამარ გულხადარაშვილი

მესაკუთრე: სსიპ სრულიად საქართველოს სამოციქულო ავტოკეფალური მართლმადიდებელი ეკლესია

მისამართი: ქალაქი თბილისი, ლიბანის ქუჩა N 35/ლიბანის ქუჩის I ჩიხი N 6

საკადასტრო კოდი : N 01.11.03.004.054 და მიმდებარე ტერიტორია

მიზნობრიობა: თვითმომსახურების ავტოსამრეცხაოს და მისი დამხმარე (სწრაფი კვების ობიექტი) შენობა-ნაგებობის მშენებლობა.

http://maps.tbilisi.gov.ge/?orgId=1&objId=151381&lrId=10880#/C=44.7924293-41.8223729@Z=19

განცხადების ნომერი : N 01213411355-67

ფუნქციური ზონირება 2014-2018

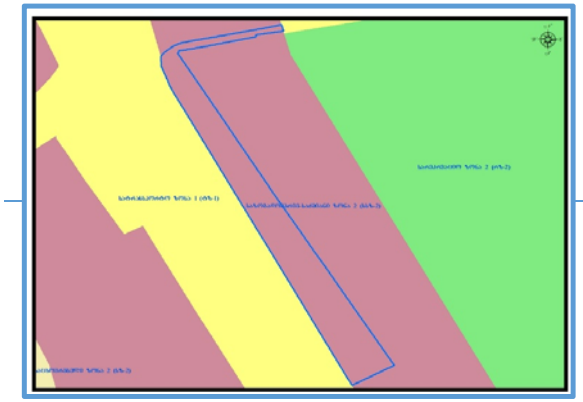

არსებული ზონირება

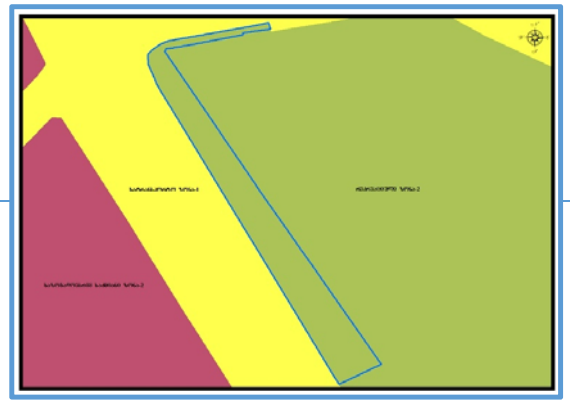

მოთხოვნილი ზონირება

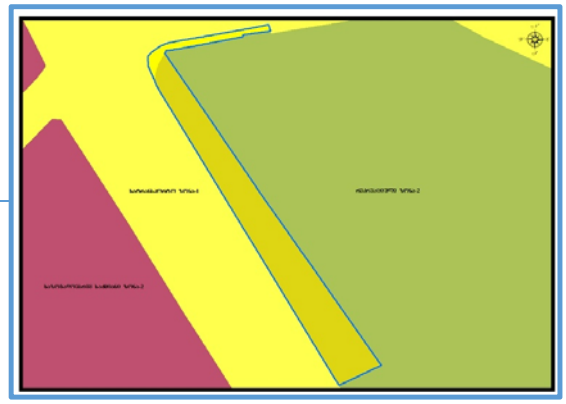

მოთხოვნის ტექსტი: სარეკრეაციო ზონა-2 (რზ-2)-ის ცვლილება სატრანსპორტო ზონა-2 (ტზ-2), სატრანსპორტო ზონა-1 (ტზ-1)-ით
ცვლილების საერთო ფართობი: 1472 კვ.მ.
2014-2018 წლის გენერალური გეგმის ფუნქციური ზონირების რუკით ვრცელდებოდა საზოგადოებრივ-საქმიანი ზონა-2 (სსზ-2)

ზონირების ბალანსი

არსებული ზონირება	მოთხოვნილი ზონირება
სარეკრეაციო ზონა-2 (რზ-2) (**1472**კვ.მ)	**სატრანსპორტო ზონა-2** (ტზ-2) (**1361**კვ.მ) **სატრანსპორტო ზონა-1** (ტზ-1) (**111**კვ.მ)

ქალაქ თბილისის მუნიციპალიტეტის მერიის გარემოს დაცვის საქალაქო სამსახურის პოზიცია: თანხმობა (2021 წლის 9 დეკემბრის N0121343857 წერილი)

ქალაქ თბილისის მუნიციპალიტეტის საჯარო სამართლის იურიდიული პირის - ქალაქ თბილისის მუნიციპალიტეტის ტრანსპორტისა და ურბანული განვითარების სააგენტოს პოზიცია : თანხმობა (2021 წლის 8 დეკემბრის N01213422160 წერილი)

გამწვანების თემატური რუკა

არსებული ზონირება

მოთხოვნილი ზონირება

გამწვანების თემატური რუკა

საკითხი 20

ადგილმდებარეობა



- დაინტერესებული პირი: ნიკა ღონღაძე
- დამკვეთის ინფორმაცია: თეიმურაზ დოლიძე; საბა ოქროცივაძე
- მესაკუთრე: შპს „ბელუქს ბილდერ“
- მისამართი: ქალაქი თბილისი, დავით აღმაშენებელის ხეივანი N 4; სოფელი დიღომი
- საკადასტრო კოდი : N01.72.14.034.265 და N01.72.14.034.934 -ის ნაწილი და მიმდებარე ტერიტორია
- მიზნობრიობა: სავაჭრო ფუნქციის შენობა ნაგებობის განთავსება
- http://maps.tbilisi.gov.ge/?orgId=1&objId=148569&lrId=10880#/C=44.7681875-41.7623640@Z=20
- განცხადების ნომერი : N01213302707-67 (N01213342222-67)

ფუნქციური ზონირება 2014-2018

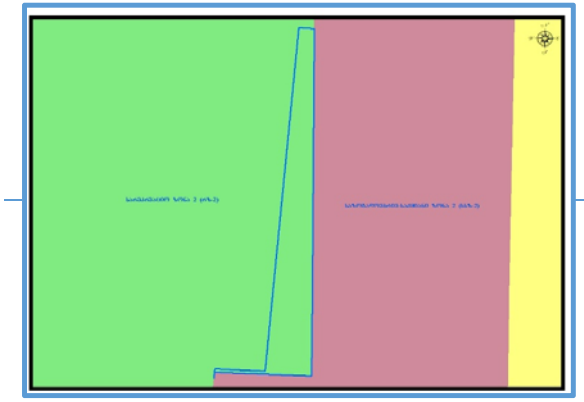

არსებული ზონირება

მოთხოვნილი ზონირება

მოთხოვნის ტექსტი: გამწვანებული ტერიტორიების რუკით არსებული სარეკრეაციო ზონა-2 (რზ-2) ცვლილება.
ცვლილების საერთო ფართობი: 292 კვ.მ.
2014-2018 წლის გენერალური გეგმის ფუნქციური ზონირების რუკით ვრცელდებოდა სარეკრეაციო ზონა-2 (რზ-2)

ზონირების ბალანსი

არსებული ზონირება	მოთხოვნილი ზონირება
არსებული სარეკრეაციო ზონა-2 (რზ-2) (**292**ᲮᲕ.მ)	**საზოგადოებრივ-საქმიანი ზონა-3** (სსზ-3) (**292**ᲮᲕ.მ)

ქალაქ თბილისის მუნიციპალიტეტის მერიის გარემოს დაცვის საქალაქო სამსახურის პოზიცია: თანხმობა (2021 წლის 9 დეკემბრის N01213432733 წერილი)

ქალაქ თბილისის მუნიციპალიტეტის საჯარო სამართლის იურიდიული პირის - ქალაქ თბილისის მუნიციპალიტეტის ტრანსპორტისა და ურბანული განვითარების სააგენტოს პოზიცია : შესაძლებლად მიაჩნია ფუნქციური ზონის ცვლილება

ფუნქციური ზონირების რუკა

არსებული ზონირებისა და გამწვანების ფენა

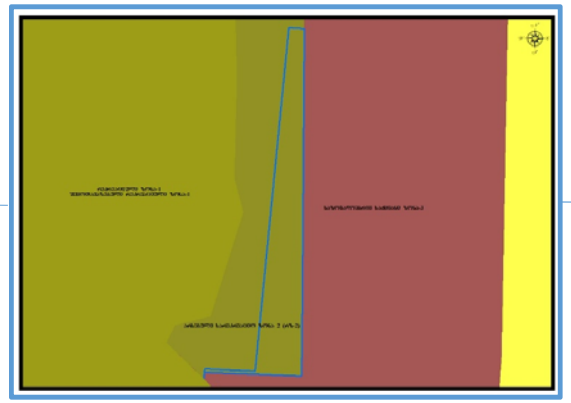

არსებული ფუნქციური ზონა რჩება უცვლელი

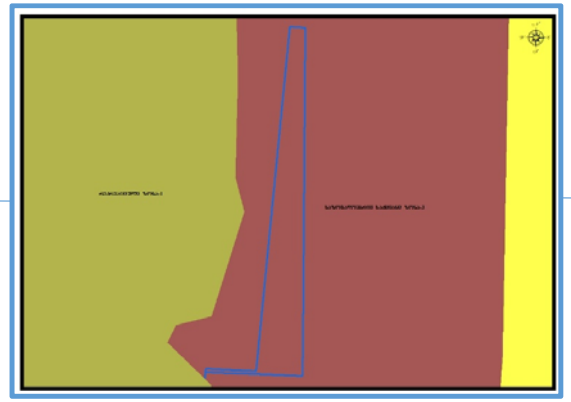

ფუნქციური ზონირების ცვლილების მოთხოვნა

საკითხი 21

ადგილმდებარეობა



- დაინტერესებული პირი: ქალაქ თბილისის მუნიციპალიტეტის საჯარო სამართლის იურიდიული პირი - ქონების მართვის სააგენტო
- მესაკუთრე: დაინტერესებული პირი: ქალაქ თბილისის მუნიციპალიტეტის საჯარო სამართლის იურიდიული პირი - ქონების მართვის სააგენტო
- მისამართი: ქალაქი თბილისი, შანდორ პეტეფის ქუჩა N 21ა
- საკადასტრო კოდი : N 01.17.10.005.116, 01.17.10.005.114 და მიმდებარე ტერიტორია
- მიზნობრიობა: განკარგვა
- http://maps.tbilisi.gov.ge/?orgId=1&objId=151507&lrId=10880#/C=44.8644309-41.6937369@Z=21
- განცხადების ნომერი : N 01213413428-67

ფუნქციური ზონირება 2014-2018

არსებული ზონირება

მოთხოვნილი ზონირება

მოთხოვნის ტექსტი: სარეკრეაციო ზონა-2 (რზ-2)-ის ცვლილება საზოგადოებრივ-საქმიანი ზონა-1 (სსზ-1)-ით
ცვლილების საერთო ფართობი: 1465 კვ.მ.
2014-2018 წლის გენერალური გეგმის ფუნქციური ზონირების რუკით ვრცელდებოდა სარეკრეაციო ზონა-2 (რზ-2)

ზონირების ბალანსი

არსებული ზონირება	მოთხოვნილი ზონირება
სარეკრეაციო ზონა-2 (რზ-2) (**1465**კვ.მ)	**საზოგადოებრივ-საქმიანი ზონა-1 (**სსზ-1) (**1465**კვ.მ)

ქალაქ თბილისის მუნიციპალიტეტის მერიის გარემოს დაცვის საქალაქო სამსახურის პოზიცია: 2021 წლის 13 დეკემბრის N01213473061 წერილის მიხედვით, თანახმაა ფუნქციური ზონის ცვლილებასთან დაკავშირებით.

ქალაქ თბილისის მუნიციპალიტეტის საჯარო სამართლის იურიდიული პირის - ქალაქ თბილისის მუნიციპალიტეტის ტრანსპორტისა და ურბანული განვითარების სააგენტოს პოზიცია : თანხმობა

გამწვანების თემატური რუკა

არსებული ზონირება

მოთხოვნილი ზონირება