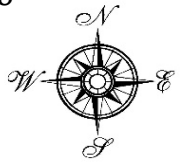
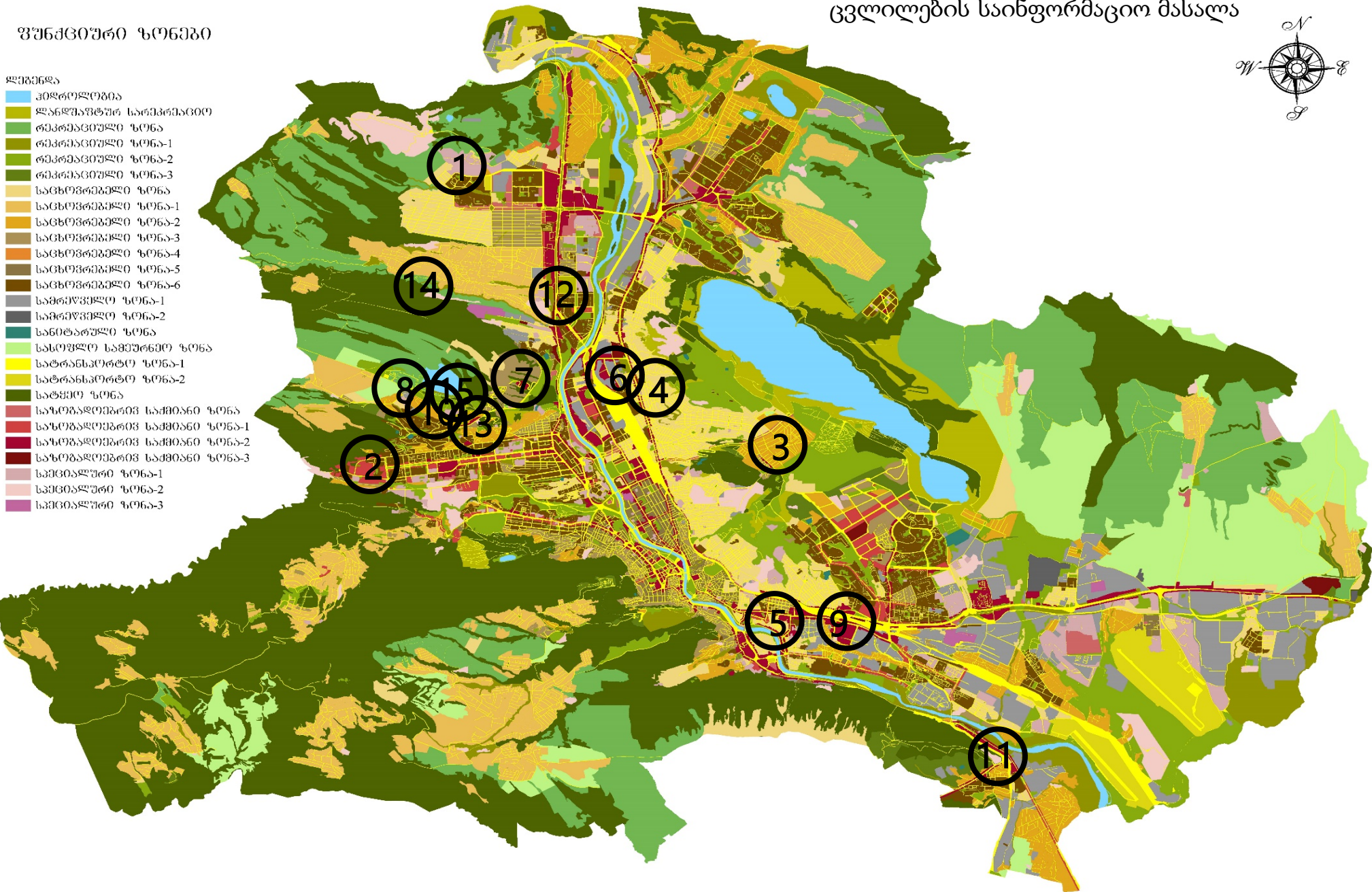


უწყვეტი ზონები

ცვლილების საინფორმაციო მასალა



- ღებვა
- კომუნიკაცია
 - ღანაშაფტურ სარეკონსტრუქციო
 - რეკონსტრუქციული ზონა
 - რეკონსტრუქციული ზონა-1
 - რეკონსტრუქციული ზონა-2
 - რეკონსტრუქციული ზონა-3
 - საცხოვრებელი ზონა
 - საცხოვრებელი ზონა-1
 - საცხოვრებელი ზონა-2
 - საცხოვრებელი ზონა-3
 - საცხოვრებელი ზონა-4
 - საცხოვრებელი ზონა-5
 - საცხოვრებელი ზონა-6
 - სამრეწველო ზონა-1
 - სამრეწველო ზონა-2
 - სანატარული ზონა
 - სასოფლო სამეურნეო ზონა
 - სატრანსპორტო ზონა-1
 - სატრანსპორტო ზონა-2
 - სატყეო ზონა
 - საზოგადოებრივი სამხიანი ზონა
 - საზოგადოებრივი სამხიანი ზონა-1
 - საზოგადოებრივი სამხიანი ზონა-2
 - საზოგადოებრივი სამხიანი ზონა-3
 - სპეციალური ზონა-1
 - სპეციალური ზონა-2
 - სპეციალური ზონა-3



ადგილმდებარეობა

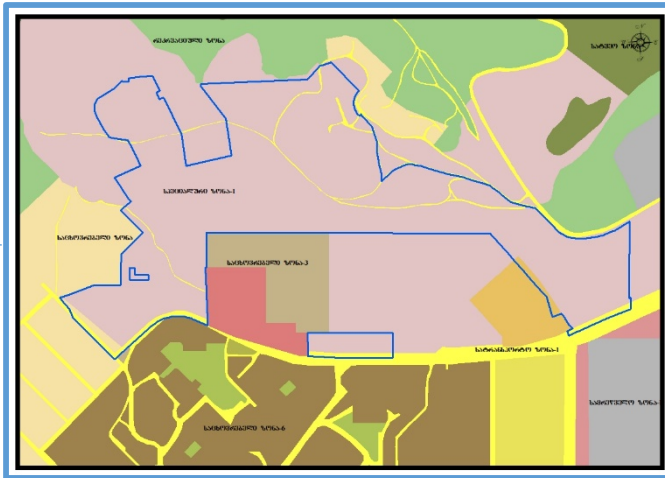


მისამართი: ქალაქი თბილისი, დიდი დილომი, მიმდებარე ტერიტორია; ქალაქი თბილისი, დემეტრე თავდადებულის ქუჩა, N 35-37-39-51; ქალაქი თბილისი, დიდი დილომის დასახლება, VI მ/რაიონი, კორპუსი 10

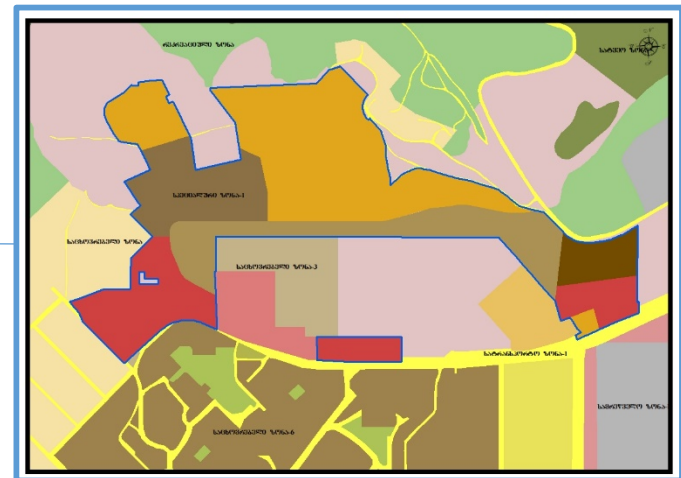
საკადასტრო კოდი N: 01.10.06.001.218, 01.10.06.001.219, 01.10.06.001.224, 01.10.06.001.244, 01.10.06.001.246, 01.10.06.001.257, 01.10.07.003.074, 01.10.07.003.387, 01.10.07.003.552, 01.10.07.003.784, 01.10.07.003.801, 01.10.07.003.804, 01.10.07.003.982, 01.10.07.004.010

განცხადების ნომერი N: 0119226856-67

არსებული ზონირება












მოთხოვნილი ზონირება



მოთხოვნის ტექსტი: დამტკიცებული განაშენიანების რეგულირების გეგმის შესაბამისად ფუნქციური ზონის ცვლილება.

ცვლილების საერთო ფართობი: 324756კვ.მ.

„დედაქალაქის მიწათსარგებლობის გენერალური გეგმის დამტკიცების შესახებ“ ქალაქ თბილისის მუნიციპალიტეტის საკრებულოს 2019 წლის 15 მარტის №39-18 დადგენილებით დამტკიცებული ზონირება ფუნქციური ზონირების ცვლილების მოთხოვნა სპეციალური ზონა 1 (სპეცზ-1).

არსებული ზონირება	მოთხოვნილი ზონირება
 სპეციალური ზონა-1 (სპეცზ-1) (309037კვ.მ)	 საცხოვრებელი ზონა-2 (სზ-2) (134889კვ.მ)
 სატრანსპორტო ზონა-1 (ტზ-1) (12615კვ.მ)	 საცხოვრებელი ზონა-3 (სზ-3) (59077კვ.მ)
 საცხოვრებელი ზონა-2 (სზ-2) (784კვ.მ)	 საცხოვრებელი ზონა-5 (სზ-5) (45917კვ.მ)
 საცხოვრებელი ზონა (სზ) (2320კვ.მ)	 საცხოვრებელი ზონა-6 (სზ-6) (16748კვ.მ)
	 საზოგადოებრივ-საქმიანი ზონა-1 (სსზ-1) (68125კვ.მ)

სსიპ - ქალაქ თბილისის მუნიციპალიტეტის ტრანსპორტის განვითარების სააგენტოს პოზიცია : არ საჭიროებს.

გარემოს დაცვის საქალაქო სამსახურის პოზიცია: არ საჭიროებს.

სსიპ- ქალაქ თბილისის მუნიციპალიტეტის ურბანული განვითარების სამსახურის პოზიცია : შესაძლებლად მიაჩნია ფუნქციური ზონირების ცვლილება.

ადგილმდებარეობა



მისამართი: ქალაქი თბილისი, საბურთალოს საცხოვრებელი რაიონი, კვარტალი V, სანდრო ეულის ქუჩა N 5; ქალაქი თბილისი, ჯიქიას ქუჩა, N 10; ქალაქი თბილისი, ანნა პოლიტკოვსკაიას ქუჩა N 3გ

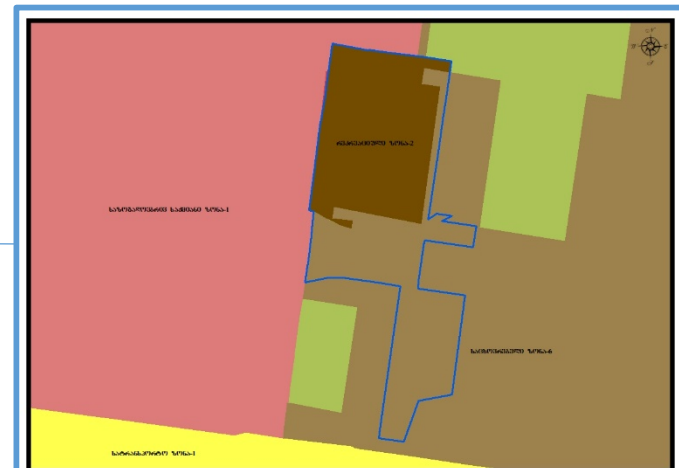
საკადასტრო კოდი N: 01.14.05.007.543

განცხადების ნომერი N: 0120099600-67

არსებული ზონირება







მოთხოვნილი ზონირება



მოთხოვნის ტექსტი: დამტკიცებული განაშენიანების რეგულირების გეგმის შესაბამისად ფუნქციური ზონის ცვლილება.

ცვლილების საერთო ფართობი: 2401კვ.მ.

„დედაქალაქის მიწათსარგებლობის გენერალური გეგმის დამტკიცების შესახებ“ ქალაქ თბილისის მუნიციპალიტეტის საკრებულოს 2019 წლის 15 მარტის №39-18 დადგენილებით დამტკიცებული ზონირება საცხოვრებელი ზონა 6 (სზ-6) და გამწვანებული ტერიტორიების რუკით შემოთავაზებული სარეკრეაციო ზონა 2 (რზ-2).

არსებული ზონირება	მოთხოვნილი ზონირება
 საზოგადოებრივ-საქმიანი ზონა-1 (სსზ-1) (239კვ.მ)	 საცხოვრებელი ზონა-6 (სზ-6) (2387კვ.მ)
 სარეკრეაციო ზონა-2 (რზ-2) (2162კვ.მ)	 საზოგადოებრივ-საქმიანი ზონა-1 (სსზ-1) (14კვ.მ)

სსიპ - ქალაქ თბილისის მუნიციპალიტეტის ტრანსპორტის განვითარების სააგენტოს პოზიცია არ საჭიროებს.

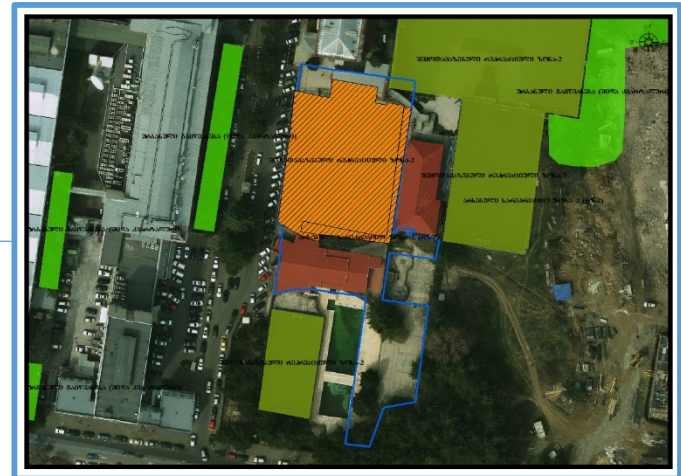
გარემოს დაცვის საქალაქო სამსახურის პოზიცია: არ საჭიროებს,

სსიპ- ქალაქ თბილისის მუნიციპალიტეტის ურბანული განვითარების სამსახურის პოზიცია : შესაძლებლად მიაჩნია ფუნქციური ზონირების ცვლილება.

არსებული ზონირება



მოთხოვნილი ზონირება



ადგილმდებარეობა

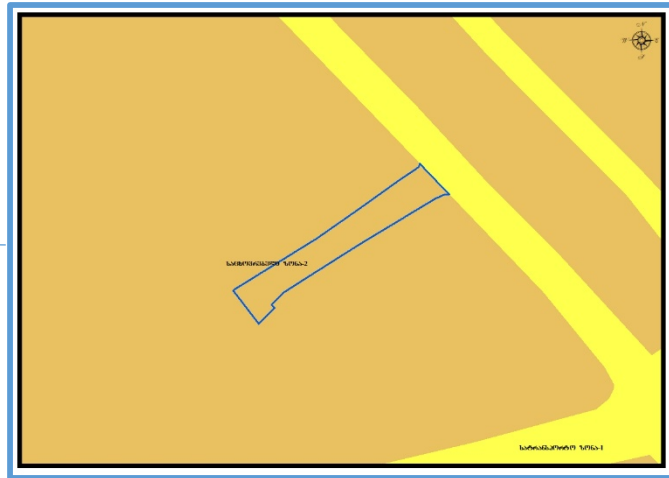


მისამართი: ქალაქი თბილისი, ხეხილსანერგე მეურნეობა

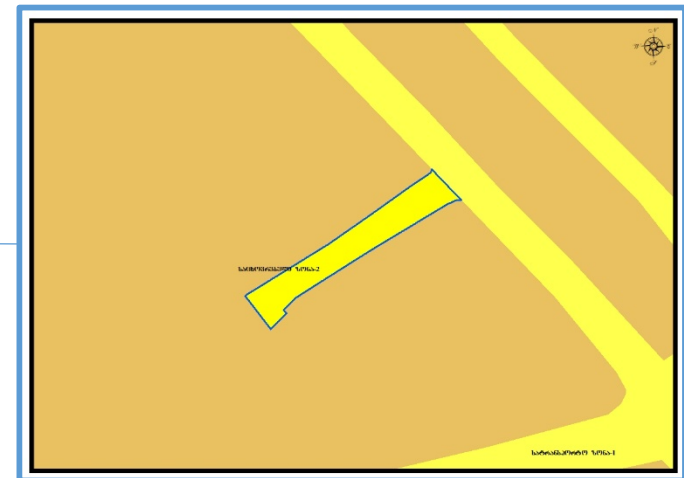
საკადასტრო კოდი : N81.21.05.903-ის მიმდებარედ

განცხადების ნომერი : N01193361901-67

არსებული ზონირება



მოთხოვნილი ზონირება




მოთხოვნის ტექსტი: საცხოვრებელი ზონა-2 (სზ-2) -ის ცვლილება სატრანსპორტო ზონა-1 (ტზ-1) -ით.


ცვლილების საერთო ფართობი: 362კვ.მ.

2014-2018 წლის გენერალური გეგმის ფუნქციური ზონირების რუკით ვრცელდებოდა საცხოვრებელი ზონა-2 (სზ-2)

არსებული ზონირება

მოთხოვნილი ზონირება

 საცხოვრებელი ზონა-2 (სზ-2) (362კვ.მ)

 სატრანსპორტო ზონა-1 (ტზ-1) (362კვ.მ)

ქალაქ თბილისის მუნიციპალიტეტის მერიის ტრანსპორტის საქალაქო სამსახურის : 2019 წლის 4 დეკემბრის N0119338281 წერილით სამსახური აღნიშნული მიწის ნაკვეთის ფუნქციური ზონის ცვლილების წინააღმდეგი არ არის

გარემოს დაცვის საქალაქო სამსახურის პოზიცია: არ საჭიროებს

სსიპ- ქალაქ თბილისის მუნიციპალიტეტის ურბანული განვითარების სამსახურის პოზიცია : შესაძლებლად მიაჩნია ფუნქციური ზონირების ცვლილება.

ადგილმდებარეობა

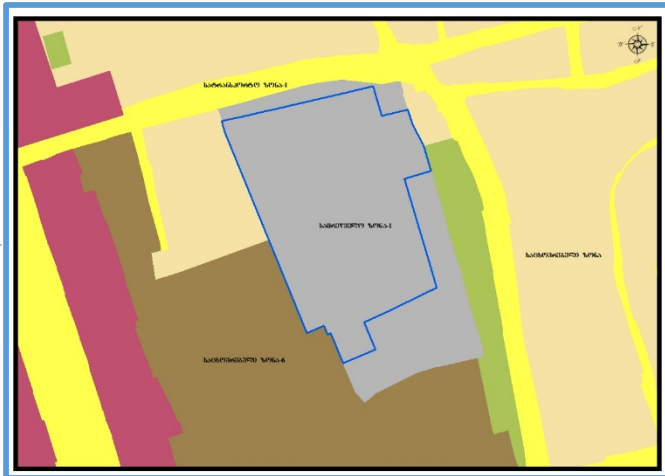


მისამართი: ქალაქი თბილისი, ც. დადიანის ქუჩა N 263;
ქალაქი თბილისი, ზედაზენის ქუჩა N4 კორპუსის მიმდებარედ

საკადასტრო კოდი N: 01.12.11.037.023, 01.12.11.037.019,
01.12.11.037.075, 01.12.11.037.076, 01.12.11.037.020,
01.12.11.037.100

განცხადების ნომერი N: 0120147225-67

არსებული ზონირება



მოთხოვნილი ზონირება



მოთხოვნის ტექსტი: დამტკიცებული განაშენიანების რეგულირების გეგმის შესაბამისად ფუნქციური ზონის ცვლილება.

ცვლილების საერთო ფართობი: 11275კვ.მ.

„დედაქალაქის მიწათსარგებლობის გენერალური გეგმის დამტკიცების შესახებ“ ქალაქ თბილისის მუნიციპალიტეტის საკრებულოს 2019 წლის 15 მარტის №39-18 დადგენილებით დამტკიცებული ზონირება -სამრეწველო ზონა 1)სზ-1)

არსებული ზონირება

მოთხოვნილი ზონირება



სამრეწველო ზონა-1 (ს-1) (11275კვ.მ)



საცხოვრებელი ზონა-6 (სზ-6) (11275კვ.მ)

სსიპ - ქალაქ თბილისის მუნიციპალიტეტის ტრანსპორტის განვითარების სააგენტოს პოზიცია არ საჭიროებს.

გარემოს დაცვის საქალაქო სამსახურის პოზიცია: არ საჭიროებს.

სსიპ- ქალაქ თბილისის მუნიციპალიტეტის ურბანული განვითარების სამსახურის პოზიცია : შესაძლებლად მიაჩნია ფუნქციური ზონირების ცვლილება.

ადგილმდებარეობა

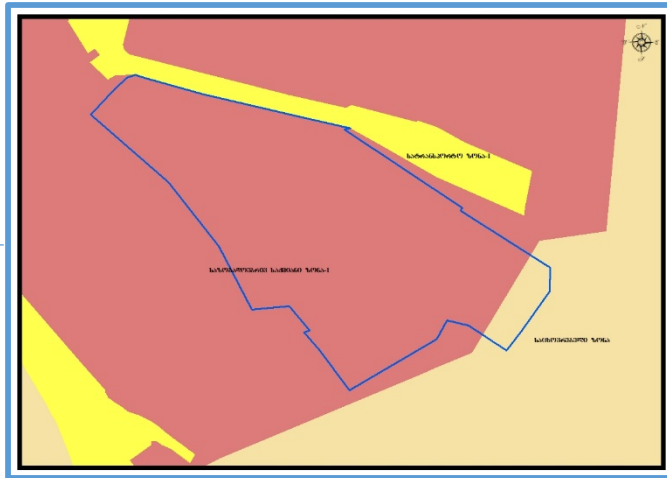


მისამართი: ქალაქი თბილისი, დოლაბაურის ქუჩა N 6

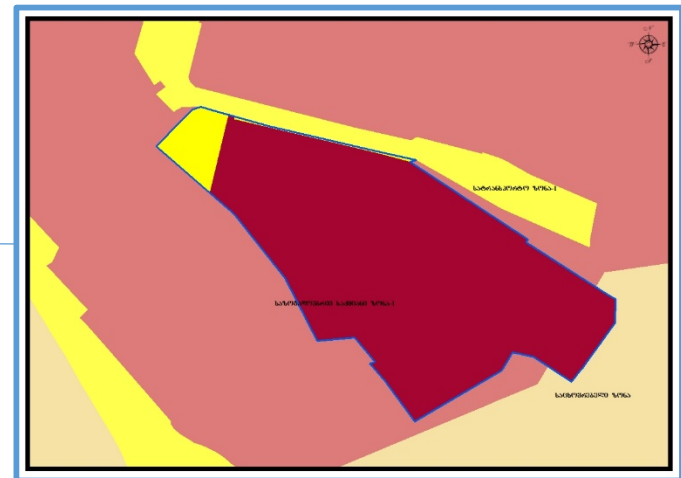
საკადასტრო კოდი N: 01.17.13.040.067

განცხადების ნომერი N: 0120154805-67

არსებული ზონირება



მოთხოვნილი ზონირება



მოთხოვნის ტექსტი: საზოგადოებრივ-საქმიანი ზონა-1 (სსზ-1), საცხოვრებელი ზონის (სზ) ცვლილება საზოგადოებრივ-საქმიანი ზონა-2 (სსზ-2), სატრანსპორტო ზონა-1 (ტზ-1)-ით.

ცვლილების საერთო ფართობი: 2137კვ.მ.

2014-2018 წლის გენერალური გეგმის ფუნქციური ზონირების რუკით ვრცელდებოდა საცხოვრებელი ზონა (სზ), სატრანსპორტო ზონა-1 (ტზ-1)

არსებული ზონირება	მოთხოვნილი ზონირება
 საზოგადოებრივ-საქმიანი ზონა-1 (სსზ-1) (2043კვ.მ)	 საზოგადოებრივ-საქმიანი ზონა-2 (სსზ-2) (2021კვ.მ)
 საცხოვრებელი ზონა (სზ) (94კვ.მ)	 სატრანსპორტო ზონა-1 (ტზ-1) (116კვ.მ)

სსიპ ქალაქ თბილისის მუნიციპალიტეტის ტრანსპორტის განვითარების სააგენტო: 2020 წლის 2 ივნისის 16-01201543363 წერილით ტრანსპორტის განვითარების სააგენტო თანახმაა წარმოდგენილ მიწის ნაკვეთზე განხორციელდეს მოთხოვნილი ფუნქციური ზონის ცვლილება.

გარემოს დაცვის საქალაქო სამსახურის პოზიცია: არ საჭიროებს.

სსიპ ქალაქ თბილისის მუნიციპალიტეტის ურბანული განვითარების სამსახური : შესაძლებლად მიაჩნია ფუნქციური ზონირების ცვლილება.

ადგილმდებარეობა

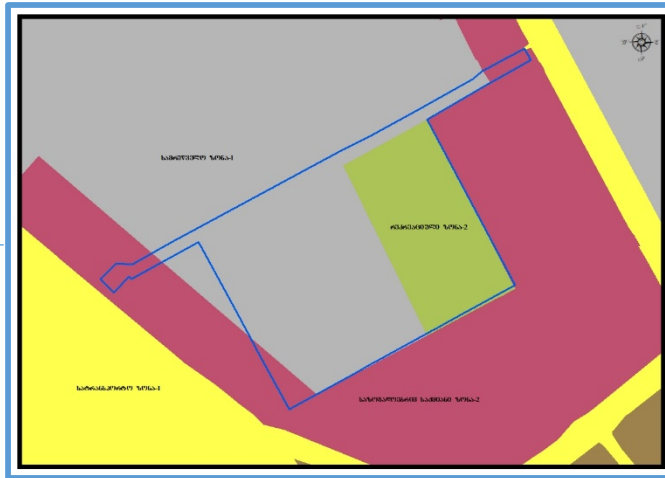


მისამართი: ქალაქი თბილისი, ტრიკოტაჟის ქუჩა N 3;
ქალაქი თბილისი, ვ. ნინუას ქუჩა N 3

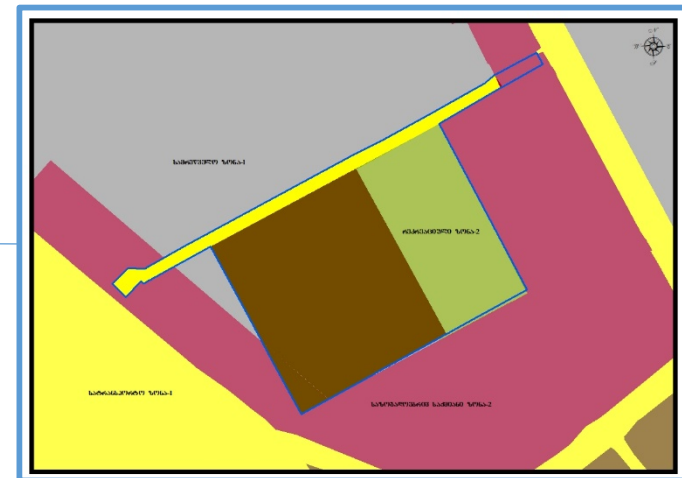
საკადასტრო კოდი N: 01.12.12.001.198, 01.12.12.001.393,
01.12.12.001.394

განცხადების ნომერი N: 01200443405-67

არსებული ზონირება










მოთხოვნილი ზონირება



მოთხოვნის ტექსტი: დამტკიცებული განაშენიანების რეგულირების გეგმის შესაბამისად ფუნქციური ზონის ცვლილება.

ცვლილების საერთო ფართობი: 11641 კვ.მ.

2014-2018 წლის გენერალური გეგმის ფუნქციური ზონირების რუკით ვრცელდებოდა სამრეწველო ზონა-1 (ს-1)

არსებული ზონირება	მოთხოვნილი ზონირება
 საზოგადოებრივ-საქმიანი ზონა-2 (სსზ-2) (716კვ.მ)	 საცხოვრებელი ზონა-6 (სზ-6) (9821კვ.მ)
 სამრეწველო ზონა-1 (ს-1) (10618კვ.მ)	 სატრანსპორტო ზონა-1 (ტზ-1) (1770კვ.მ)
 სარეკრეაციო ზონა-2 (რზ-2) (307კვ.მ)	 საზოგადოებრივ-საქმიანი ზონა-2 (სსზ-2) (6კვ.მ)
	 სარეკრეაციო ზონა-2 (რზ-2) (44კვ.მ)

სსიპ - ქალაქ თბილისის მუნიციპალიტეტის ტრანსპორტის განვითარების სააგენტოს პოზიცია : არ საჭიროებს.

გარემოს დაცვის საქალაქო სამსახურის პოზიცია: არ საჭიროებს.

სსიპ- ქალაქ თბილისის მუნიციპალიტეტის ურბანული განვითარების სამსახურის პოზიცია : შესაძლებლად მიაჩნია ფუნქციური ზონირების ცვლილება.

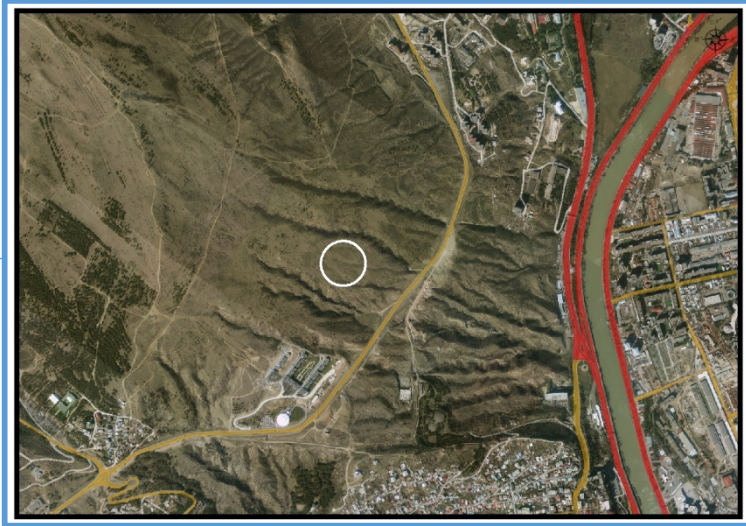
არსებული ზონირება



მოთხოვნილი ზონირება



ადგილმდებარეობა

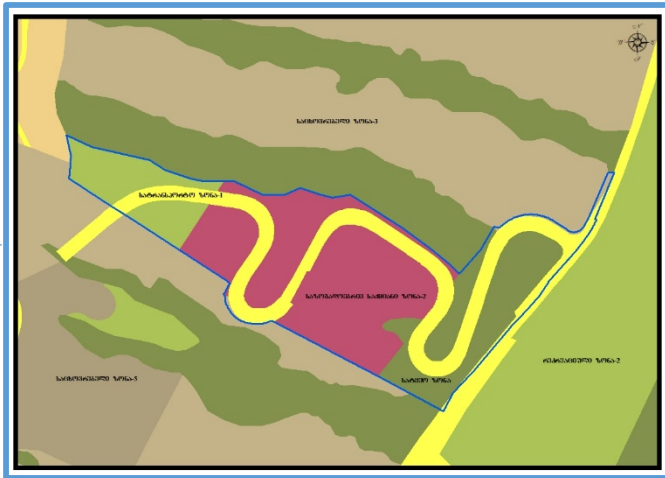


მისამართი: მუხრან მაჭავარიანის ქუჩა N12, ლისის ტბის მიმდებარედ, სოფელ ლისისკენ მიმავალი გზის მარჯვენა მხარეს

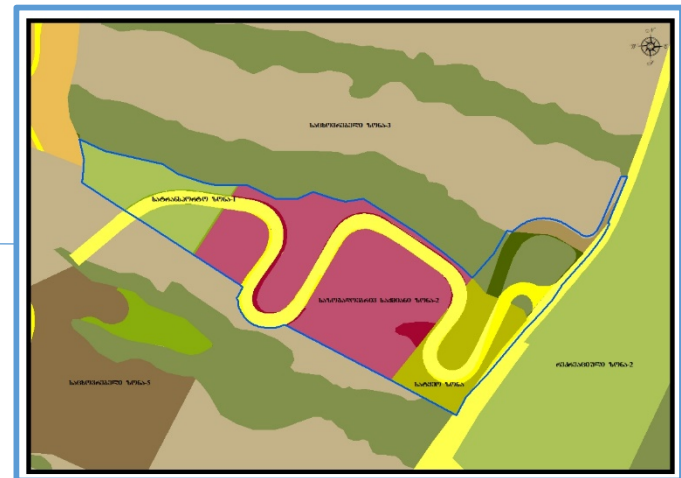
საკადასტრო კოდი N: 01.10.18.006.218, 01.10.18.006.219, 01.10.18.005.052, 01.10.18.006.227

განცხადების ნომერი N: 01200523453-67

არსებული ზონირება














მოთხოვნილი ზონირება



მოთხოვნის ტექსტი: დამტკიცებული განაშენიანების რეგულირების გეგმის შესაბამისად ფუნქციური ზონის ცვლილება.

ცვლილების საერთო ფართობი: 21929კვ.მ.

2014-2018 წლის გენერალური გეგმის ფუნქციური ზონირების რუკით ვრცელდებოდა საზოგადოებრივ-საქმიანი ზონა-2 (სსზ-2), სატრანსპორტო ზონა-1 (ტზ-1), საცხოვრებელი ზონა-3 (სზ-3), რეკრიაციული ზონა-2 (რზ-2), ლანდშაფტურ-სარეკრეაციო ზონა (ლსზ)

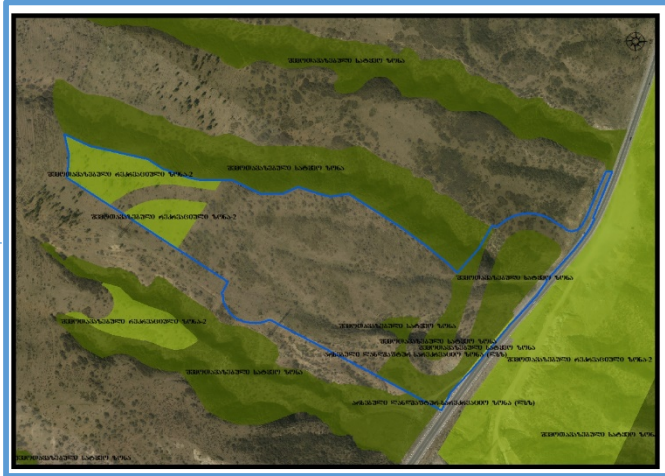
არსებული ზონირება	მოთხოვნილი ზონირება
 საცხოვრებელი ზონა-3 (სზ-3) (168კვ.მ)	 სატრანსპორტო ზონა-1 (ტზ-1) (4059კვ.მ)
 საზოგადოებრივ-საქმიანი ზონა-2 (სსზ-2) (1058კვ.მ)	 საცხოვრებელი ზონა-3 (სზ-3) (2060კვ.მ)
 სატრანსპორტო ზონა-1 (ტზ-1) (7692კვ.მ)	 სარეკრეაციო ზონა-2 (რზ-2) (481კვ.მ)
 სარეკრეაციო ზონა-2 (რზ-2) (22კვ.მ)	 საზოგადოებრივ-საქმიანი ზონა-2 (სსზ-2) (2544კვ.მ)
 სატყეო ზონა (სატყეო) (12989კვ.მ)	 სატყეო ზონა (სატყეო) (2122კვ.მ)
	 ლანდშაფტურ-სარეკრეაციო ზონა (ლსზ) (10663კვ.მ)

სსიპ - ქალაქ თბილისის მუნიციპალიტეტის ტრანსპორტის განვითარების სააგენტოს პოზიცია : არ საჭიროებს.

გარემოს დაცვის საქალაქო სამსახურის პოზიცია: არ საჭიროებს.

სსიპ- ქალაქ თბილისის მუნიციპალიტეტის ურბანული განვითარების სამსახურის პოზიცია : შესაძლებლად მიაჩნია ფუნქციური ზონირების ცვლილება.

არსებული ზონირება



მოთხოვნილი ზონირება



ადგილმდებარეობა



მისამართი: ქალაქ თბილისში, ლისზე, ქალაქი თბილისი, ლისისი ტბის დასახლება, ნაკვ N 09/110/ ქალაქი თბილისი ფერმწერთა ქუჩა N 109/ ქალაქი თბილისი ქუჩა გმანიერი, მიმდებარედ, ნაკვეთი 09/104/ ქალაქი თბილისი, ფერმწერთა ქ. N 111

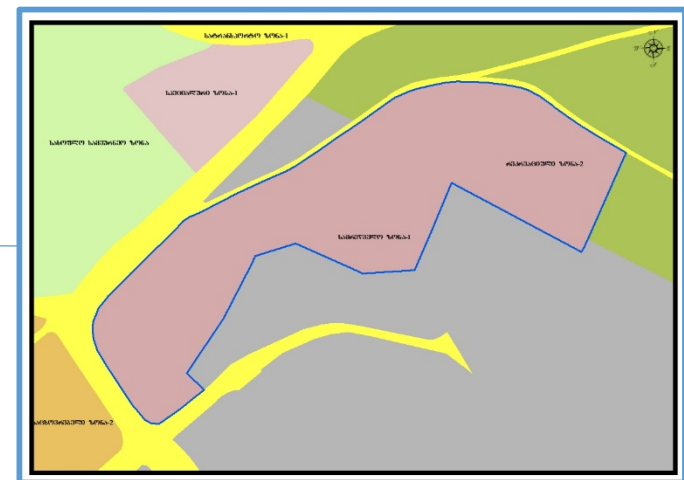
საკადასტრო კოდი N: 72.16.17.569, 01.14.16.009.278, 01.14.16.009.287, 01.14.16.009.357

განცხადების ნომერი N: 01200313102-67

არსებული ზონირება



მოთხოვნილი ზონირება



მოთხოვნის ტექსტი: სარეკრეაციო ზონა-2 (რზ-2), სამრეწველო ზონა-1 (ს-1)-ის ცვლილება სპეციალური ზონა-1 (სპეცზ-1)-ით. ცვლილების საერთო ფართობი: 8289კვ.მ.

2014-2018 წლის გენერალური გეგმის ფუნქციური ზონირების რუკით ვრცელდებოდა საცხოვრებელი ზონა (სზ), საცხოვრებელი ზონა-2 (სზ-2)

არსებული ზონირება	მოთხოვნილი ზონირება
 სამრეწველო ზონა-1 (ს-1) (5505კვ.მ)	 სპეციალური ზონა-1 (სპეცზ-1) (8289კვ.მ)
 სარეკრეაციო ზონა-2 (რზ-2) (2784კვ.მ)	

სსიპ ქალაქ თბილისის მუნიციპალიტეტის ტრანსპორტის განვითარების სააგენტო: არ საჭიროებს.

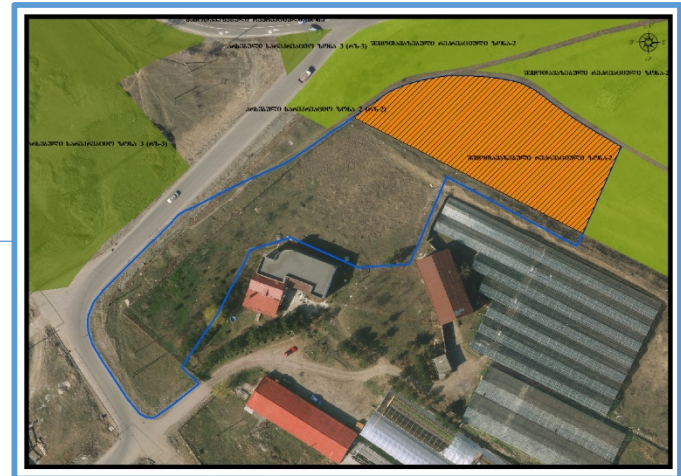
გარემოს დაცვის საქალაქო სამსახურის პოზიცია: 2020 წლის 4 თებერვლის N01200354318 წერილით სამსახური თანახმაა განხორციელდეს მოთხოვნილი ფუნქციური ზონის ცვლილება.

სსიპ ქალაქ თბილისის მუნიციპალიტეტის ურბანული განვითარების სამსახური : შესაძლებლად მიაჩნია ფუნქციური ზონირების ცვლილება.

არსებული ზონირება



მოთხოვნილი ზონირება



ადგილმდებარეობა



მისამართი: ქალაქი თბილისი, მოსკოვის გამზირი N 13

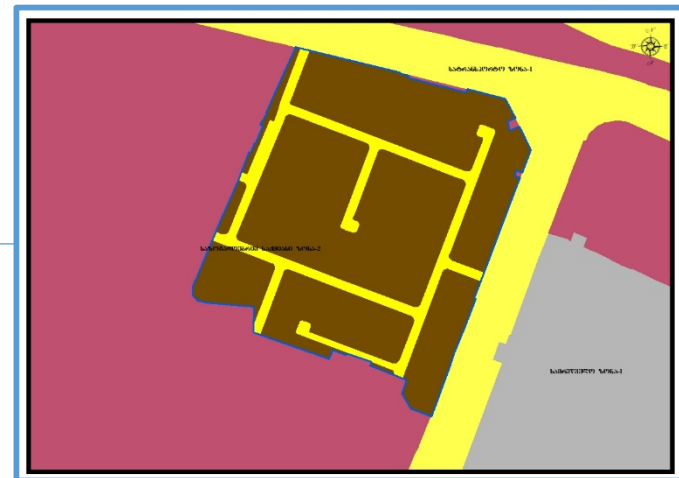
საკადასტრო კოდი N: 01.17.12.003.215, 01.17.12.003.221, 01.17.12.003.219, 01.17.12.003.220, 01.17.12.003.224, 01.17.12.003.222 01.17.12.003.216, 01.17.12.003.244, 01.17.12.003.238, 01.17.12.003.236, 01.17.12.003.235; 01.17.12.003.237; 01.17.12.003.243; 01.17.12.003.240

განცხადების ნომერი N: 01200702609-67

არსებული ზონირება



მოთხოვნილი ზონირება



მოთხოვნის ტექსტი: დამტკიცებული განაშენიანების რეგულირების გეგმის შესაბამისად ფუნქციური ზონის ცვლილება.

ცვლილების საერთო ფართობი: 33215კვ.მ.

2014-2018 წლის გენერალური გეგმის ფუნქციური ზონირების რუკით ვრცელდებოდა საზოგადოებრივ-საქმიანი ზონა-2 (სსზ-2), სამრეწველო ზონა-1 (ს-1)

არსებული ზონირება	მოთხოვნილი ზონირება
 საზოგადოებრივ-საქმიანი ზონა-2 (სსზ-2) (33203კვ.მ)	 საცხოვრებელი ზონა-6 (სზ-6) (28268კვ.მ)
 სატრანსპორტო ზონა-1 (ტზ-1) (12კვ.მ)	 სატრანსპორტო ზონა-1 (ტზ-1) (4947კვ.მ)

სსიპ ქალაქ თბილისის მუნიციპალიტეტის ტრანსპორტის განვითარების სააგენტო: არ საჭიროებს.

გარემოს დაცვის საქალაქო სამსახურის პოზიცია: არ საჭიროებს.

სსიპ ქალაქ თბილისის მუნიციპალიტეტის ურბანული განვითარების სამსახური : შესაძლებლად მიაჩნია ფუნქციური ზონირების ცვლილება.

ფუნქციური ზონირების ცვლილების მოთხოვნა

ადგილმდებარეობა

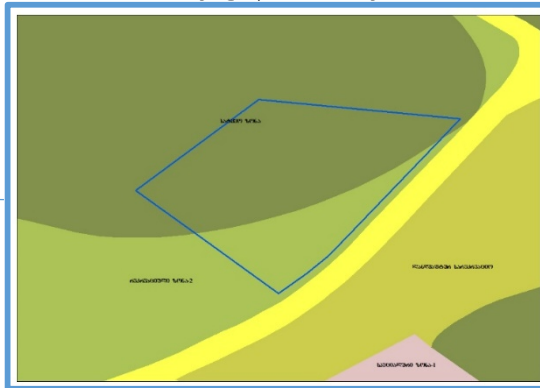


მისამართი: ქალაქი თბილისი, ლისის ტბის მიმდებარედ, სოფელ ლისისკენ მიმავალი გზის მარჯვენა მხარეს

საკადასტრო კოდი N: 01.14.16.011.004

განცხადების ნომერი N: 01200694896-67

არსებული ზონირება






მოთხოვნილი ზონირება



მოთხოვნის ტექსტი: სატყეო ზონის (სატყეო), სარეკრეაციო ზონა-2 (რზ-2)-ის ცვლილება სპეციალური ზონა-1 (სპეცზ-1)-ით; ცვლილების საერთო ფართობი: 3000კვ.მ. 2014-2018 წლის გენერალური გეგმის ფუნქციური ზონირების რუკით ვრცელდებოდა სარეკრეაციო ზონა-2 (რზ-2)

ზონირების ბალანსი

არსებული ზონირება	მოთხოვნილი ზონირება
<p> სატყეო ზონა (სატყეო) (2154კვ.მ)</p> <p> სარეკრეაციო ზონა-2 (რზ-2) (846კვ.მ)</p>	<p> სპეციალური ზონა-1 (სპეცზ-1) (3000კვ.მ)</p>

სსიპ ქალაქ თბილისის მუნიციპალიტეტის ტრანსპორტის განვითარების სააგენტო: არ საჭიროებს.

გარემოს დაცვის საქალაქო სამსახურის პოზიცია: 2020 წლის 30 მარტის N01200901079 წერილით სამსახური თანახმაა განხორციელდეს მოთხოვნილი ფუნქციური ზონის ცვლილება.

სსიპ ქალაქ თბილისის მუნიციპალიტეტის ურბანული განვითარების სამსახური : შესაძლებლად მიაჩნია ფუნქციური ზონირების ცვლილება.

გამწვანების თემატური რუკა

არსებული ზონირება



მოთხოვნილი ზონირება



ადგილმდებარეობა

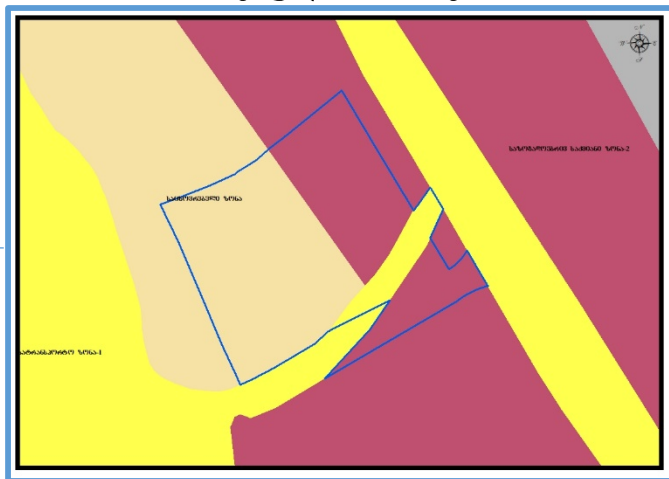


მისამართი: ქალაქი თბილისი, რუსთავის გზატკეცილი N 245ა

საკადასტრო კოდი N: 01.18.13.001.004 და მიმდებარე ტერიტორია

განცხადების ნომერი N: 01200373853-67

არსებული ზონირება



მოთხოვნილი ზონირება



მოთხოვნის ტექსტი: საცხოვრებელი ზონა (სზ), საზოგადოებრივ-საქმიანი ზონა-2 (სსზ-2), სატრანსპორტო ზონა-1 (ტზ-1)-ის ცვლილება საზოგადოებრივ-საქმიანი ზონა-2 (სსზ-2), სატრანსპორტო ზონა-1 (ტზ-1)-ით; ცვლილების საერთო ფართობი: 1018კვ.მ. 2014-2018 წლის გენერალური გეგმის ფუნქციური ზონირების რუკით ვრცელდებოდა ცვლილება საზოგადოებრივ-საქმიანი ზონა-2 (სსზ-2), საცხოვრებელი ზონა-6 (სზ-6)

არსებული ზონირება	მოთხოვნილი ზონირება
 საზოგადოებრივ-საქმიანი ზონა-2 (სსზ-2) (207 კვ.მ)	 საზოგადოებრივ-საქმიანი ზონა-2 (სსზ-2) (781 კვ.მ)
 სატრანსპორტო ზონა-1 (ტზ-1) (176 კვ.მ)	 სატრანსპორტო ზონა-1 (ტზ-1) (237 კვ.მ)
 საცხოვრებელი ზონა (სზ) (635 კვ.მ)	

სსიპ - ქალაქ თბილისის მუნიციპალიტეტის ტრანსპორტის განვითარების სააგენტოს პოზიცია : 2020 წლის 25 თებერვლის N 01200563782 წერილით სამსახური აფიქსირებს დადებით პოზიციას ფუნქციური ზონის ცვლილებასთან დაკავშირებით.

გარემოს დაცვის საქალაქო სამსახურის პოზიცია: არ საჭიროებს.

სსიპ- ქალაქ თბილისის მუნიციპალიტეტის ურბანული განვითარების სამსახურის პოზიცია : შესაძლებლად მიაჩნია ფუნქციური ზონირების ცვლილება.

ადგილმდებარეობა



მისამართი: ქალაქი თბილისი, სოფელი დილომი

საკადასტრო კოდი N: 01.72.14.034.531

განცხადების ნომერი N: 01193403346-67

არსებული ზონირება



მოთხოვნილი ზონირება



მოთხოვნის ტექსტი: სარეკრეაციო ზონა-1 (რზ-1)-ის ცვლილება საზოგადოებრივ-საქმიანი ზონა-2 (სსზ-2)-ით;
 ცვლილების საერთო ფართობი: 191 კვ.მ.
 2014-2018 წლის გენერალური გეგმის ფუნქციური ზონირების რუკით ვრცელდებოდა საზოგადოებრივ-საქმიანი ზონა-2 (სსზ-2), სარეკრეაციო ზონა-2 (რზ-2)

არსებული ზონირება	მოთხოვნილი ზონირება
 <p>სარეკრეაციო ზონა-1 (რზ-1) (191კვ.მ)</p>	 <p>საზოგადოებრივ-საქმიანი ზონა-2 (სსზ-2) (191კვ.მ)</p>

სსიპ - ქალაქ თბილისის მუნიციპალიტეტის ტრანსპორტის განვითარების სააგენტოს პოზიცია: არ საჭიროებს.

გარემოს დაცვის საქალაქო სამსახურის პოზიცია: 2020 წლის 19 მარტის N 18-01200791768 წერილით სამსახური აფიქსირებს დადებით პოზიციას ფუნქციური ზონის ცვლილებასთან დაკავშირებით.

სსიპ- ქალაქ თბილისის მუნიციპალიტეტის ურბანული განვითარების სამსახურის პოზიცია : შესაძლებლად მიაჩნია ფუნქციური ზონირების ცვლილება.

არსებული ზონირება



მოთხოვნილი ზონირება



ადგილმდებარეობა



მისამართი: ქალაქი თბილისი, ვახტანგ გორგასალის ქუჩა N 115თ

საკადასტრო კოდი N: 81.03.12.916

განცხადების ნომერი N: 012008167-67

არსებული ზონირება



მოთხოვნილი ზონირება



მოთხოვნის ტექსტი: სატყეო ზონის (სატყეო) ცვლილება სარეკრეაციო ზონა-2 (რზ-2)-ით; ცვლილების საერთო ფართობი: 180კვ.მ.

2014-2018 წლის გენერალური გეგმის ფუნქციური ზონირების რუკით ვრცელდებოდა სარეკრეაციო ზონა-2 (რზ-2)

არსებული ზონირება

მოთხოვნილი ზონირება



სატყეო ზონა (სატყეო) (180კვ.მ)



სარეკრეაციო ზონა-2 (რზ-2) (180კვ.მ)

სსიპ ქალაქ თბილისის მუნიციპალიტეტის ტრანსპორტის განვითარების სააგენტო : არ საჭიროებს.

გარემოს დაცვის საქალაქო სამსახურის პოზიცია: 2020 წლის 7 აპრილის N01200981657 წერილით სამსახური თანახმაა მიწის ნაკვეთზე განხორციელდეს მოთხოვნილი ფუნქციური ზონის ცვლილება.

სსიპ ქალაქ თბილისის მუნიციპალიტეტის ურბანული განვითარების სამსახური : შესაძლებლად მიაჩნია ფუნქციური ზონირების ცვლილება.

არსებული ზონირება



მოთხოვნილი ზონირება



ადგილმდებარეობა



მისამართი: ქალაქი თბილისი, სოფელი დილომი

საკადასტრო კოდი : N01.72.14.023.372

განცხადების ნომერი : N01200443391-67

არსებული ზონირება



მოთხოვნილი ზონირება



მოთხოვნის ტექსტი: სარეკრეაციო ზონის (რზ) ცვლილება საცხოვრებელი ზონა-1 (სზ-1)-ით;
ცვლილების საერთო ფართობი: 936კვ.მ.

2014-2018 წლის გენერალური გეგმის ფუნქციური ზონირების რუკით ვრცელდებოდა საცხოვრებელი ზონა-1 (სზ-1)

არსებული ზონირება

მოთხოვნილი ზონირება

 სარეკრეაციო ზონა (რზ) (936კვ.მ)

 საცხოვრებელი ზონა-1 (სზ-1) (936კვ.მ)

სსიპ - ქალაქ თბილისის მუნიციპალიტეტის ტრანსპორტის განვითარების სააგენტოს პოზიცია : არ საჭიროებს.

გარემოს დაცვის საქალაქო სამსახურის პოზიცია: 2020 წლის 13 მარტის N01200732396 წერილით სამსახური თანახმაა განხორციელდეს მოთხოვნილი ფუნქციური ზონის ცვლილება.

სსიპ- ქალაქ თბილისის მუნიციპალიტეტის ურბანული განვითარების სამსახურის პოზიცია : შესაძლებლად მიაჩნია ფუნქციური ზონირების ცვლილება.

არსებული ზონირება



მოთხოვნილი ზონირება



ადგილმდებარეობა

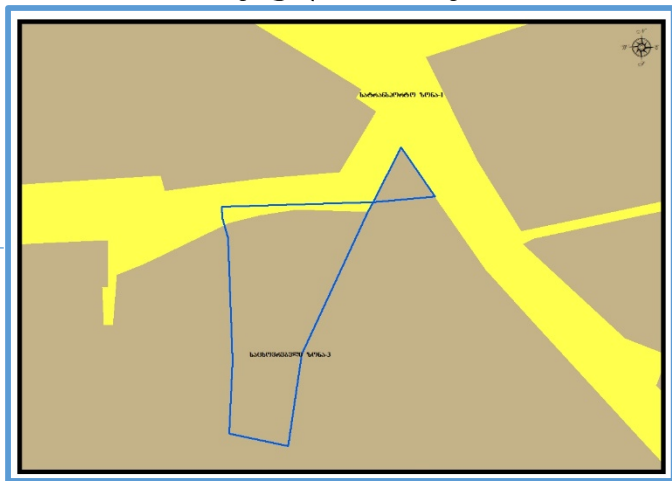


მისამართი: ქალაქი თბილისი, ქვემო გომის ჩიხი N 4

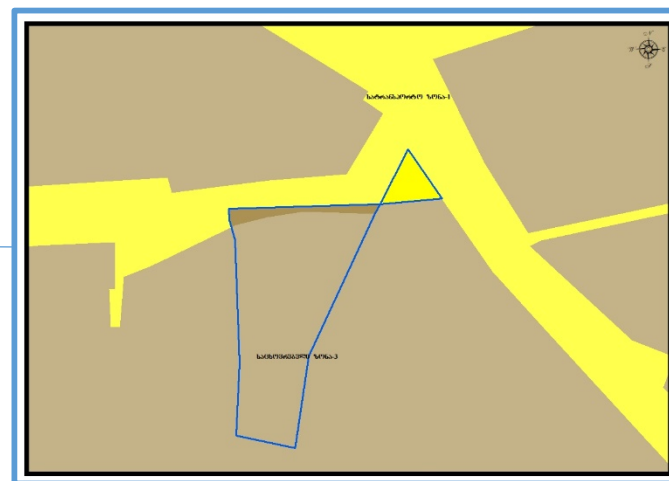
საკადასტრო კოდი : N01.18.03.070.012 ნაწილზე და მიმდებარედ არსებულ დაურეგისტრირებელი ტერიტორიის ნაწილზე.

განცხადების ნომერი : N01193472859-67

არსებული ზონირება







მოთხოვნილი ზონირება



მოთხოვნის ტექსტი: სატრანსპორტო ზონა-1 (ტზ-1)-ის ცვლილება საცხოვრებელი ზონა-3 (სზ-3)-ით.

ცვლილების საერთო ფართობი: 37კვ.მ.

2014-2018 წლის გენერალური გეგმის ფუნქციური ზონირების რუკით ვრცელდებოდა სატრანსპორტო ზონა-1 (ტზ-1), საცხოვრებელი ზონა-3 (სზ-3)

არსებული ზონირება	მოთხოვნილი ზონირება
 სატრანსპორტო ზონა-1 (ტზ-1) (17კვ.მ)	 საცხოვრებელი ზონა-3 (სზ-3) (17კვ.მ)
 საცხოვრებელი ზონა-3 (სზ-3) (20კვ.მ)	 სატრანსპორტო ზონა-1 (ტზ-1) (20კვ.მ)

ტრანსპორტის საქალაქო სამსახურის პოზიცია: 2020 წლის 27 თებერვლის N01200583796 წერილით თანახმაა.

გარემოს დაცვის საქალაქო სამსახურის პოზიცია: არ საჭიროებს.

ურბანული განვითარების საქალაქო სამსახურის პოზიცია: შესაძლებლად მიაჩნია ფუნქციური ზონირების ცვლილება.