

საქართველოს კულტურული მემკვიდრეობის დაცვის ეროვნული სააგენტოს  
გენერალური დირექტორის

ბრძანება №02/4 7

2018 წლის 3 აგვისტო

ქ. თბილისი

კულტურული მემკვიდრეობის თვალსაზრისით ღირებული ობიექტებისათვის კულტურული მემკვიდრეობის უძრავი ძეგლის სტატუსის მინიჭების თაობაზე

საქართველოს უმნიშვნელოვანეს ისტორიულ-კულტურულ ფასეულობათა სამართლებრივი დაცვის უზრუნველყოფის მიზნით, საქართველოს ზოგადი ადმინისტრაციული კოდექსის 51-ე, 52-ე, 53-ე მუხლების, „კულტურული მემკვიდრეობის შესახებ“ საქართველოს კანონის მე-15 მუხლის მე-3 პუნქტისა და საქართველოს კულტურული მემკვიდრეობის დაცვის ეროვნულ სააგენტოსა და კულტურისა და ძეგლთა დაცვის სამინისტროს შორის გაფორმებული 2015 წლის 30 ოქტომბრის №02 ადმინისტრაციული ხელშეკრულების პირველი მუხლის „ა“ პუნქტის შესაბამისად, **ვბრძანებ:**

1. მიენიჭოს კულტურული მემკვიდრეობის უძრავი ძეგლის სტატუსი ამ ბრძანების დანართში მითითებულ ობიექტებს.
2. დაევალოს საქართველოს კულტურული მემკვიდრეობის დაცვის ეროვნული სააგენტოს საინფორმაციო სისტემების სამსახურს ამ ბრძანების დანართში მითითებული ობიექტების მონაცემების ძეგლთა სახელმწიფო რეესტრში ასახვა.
3. დაევალოს სააგენტოს იურიდიულ სამსახურს ამ ბრძანების ამოქმედებიდან ერთი თვის ვადაში ბრძანების დანართში მითითებული ობიექტების მონაცემების საქართველოს განათლების, მეცნიერების, კულტურისა და სპორტის სამინისტროს ინტერნეტგვერდზე ასახვის მიზნით შესაბამისი ღონისძიების განხორციელება.
4. ბრძანება ამოქმედდეს გამოქვეყნებისთანავე.

ბრძანება შეიძლება გასაჩივრდეს დაინტერესებული მხარის მიერ გამოქვეყნებიდან ერთი თვის ვადაში საქართველოს განათლების, მეცნიერების, კულტურისა და სპორტის სამინისტროში ( მისამართი: ქ. თბილისი, სანაპიროს ქუჩა № 4).






გენერალური დირექტორი






ნიკოლოზ ანთიძე


დანართი

№	ფოტო	სახელწოდება	ადგილმდებარეობა	სახეობა	თარიღი
1.		საცხოვრებელი სახლი	მარნეულის მუნიციპალიტეტი სოფ. თამარისი GPS კოორდ. X 44.741893; Y 41.439718	არქიტექტურის	XX საუკუნის დასაწყისი
2.		ვარდიგორის საყვარელიძეების კომპლექსი 1. ორნაწილიანი კომპი; 2. დამოუკიდებლად მდგარი სწორკუთხა	თერჯოლის მუნიციპალიტეტი, სოფ. ვარდიგორა ორნაწილიანი კომპის GPS კოორდ. X 42. 241204	არქიტექტურის / არქეოლოგიური	გვიანი შუა საუკუნეები

		<p>ნაგებობის ნაშთი; 3. დაკირული ქვევრებიანი მარანი; 4. ყორე-გალაუნის ნაშთი</p>	<p>Y 43.08216; მარნის GPS კოორდ. 38 T 0341699 4678379</p>		
3.		<p>ეზნისის ეკლესია</p>	<p>დუშეთის მუნიციპალიტეტი სოფ. ეზნისი</p>	<p>არქიტექტურის</p>	<p>XIX საუკუნე</p>

4.		<p>ლელა ჯაჯვანის კოშკი</p>	<p>მესტიის მუნიციპალიტეტი, სოფ. ლენჯერი</p>	<p>არქიტექტურის</p>	<p>გვიანი შუა საუკუნეები</p>
5.		<p>ხეთას ციხე</p>	<p>ხობის მუნიციპალიტეტი სოფ. ხამისკური (ს/კ 45.19.22.430) GPS კოორდ. 0731451 4695799</p>	<p>არქიტექტურის</p>	<p>შუა საუკუნეები</p>
6.		<p>ზემო ბიას წმინდა მთავარანგელოზთა სახელობის ეკლესია</p>	<p>ხობის მუნიციპალიტეტი, სოფ. ბია GPS კოორდ. 0743018° 4691570°</p>	<p>არქიტექტურის</p>	<p>შუა საუკუნეები</p>
7.		<p>ზემო ქვალონის წმინდა გიორგის სახელობის ეკლესია</p>	<p>ხობის მუნიციპალიტეტი, სოფ. ზემო ქვალონი GPS კოორდ. 0745395° 4688867°</p>	<p>არქიტექტურის</p>	<p>სავარაუდოდ გვიან შუა საუკუნეები, გადაკეთებული XIX საუკუნეში</p>
8.		<p>ზენის ციხე (ჯიხა)</p>	<p>ხობის, მუნიციპალიტეტი სოფ. საჯიჯაო GPS კოორდ. 0745488° 4695856°</p>	<p>არქიტექტურის</p>	<p>შუა საუკუნეები</p>

9.		<p>ყურუმულის ციხე-ჯიხა</p>	<p>ხოზის მუნიციპალიტეტი, სოფ. პირველი მისი GPS კოორდ. 0737135° 4694637°</p>	<p>არქიტექტურის</p>	<p>შუა საუკუნეები</p>
10.		<p>მაჩხომერის ციხე</p>	<p>ხოზის მუნიციპალიტეტი, სოფ. პირველი მისი GPS კოორდ. 0736958° 4691898°</p>	<p>არქიტექტურის</p>	<p>შუა საუკუნეები</p>
11.		<p>ზვიად გამსახურდიას მემორიალური სახლი ძველ ხიბულაში</p>	<p>ხოზის მუნიციპალიტეტი, სოფ. ძველი ხიბულა (ს/კ 45.17.21.209)</p>	<p>მემორიალური</p>	<p>XX საუკუნე</p>
12.		<p>გადმა საჯიჯაოს ციხე (ჯიხა)</p>	<p>ხოზის მუნიციპალიტეტი, სოფ. საჯიჯაო GPS კოორდ. 0747808° 4695330°</p>	<p>არქიტექტურის</p>	<p>შუა საუკუნეები</p>
13.		<p>წმინდა ბარბარეს სახელობის ეკლესია</p>	<p>ჭიათურის მუნიციპალიტეტი, სოფ. მღვიმევი GPS კოორდ. 42.305012 ° 43.298495 °</p>	<p>არქიტექტურის</p>	<p>XIX საუკუნის II ნახევარი</p>

14.		<p>წევას წმინდა გიორგის სახელობის ეკლესია</p>	<p>ზესტაფონის მუნიციპალიტეტი სოფ. წევა GPS კოორდ. X 42.10272 Y 43.13437</p>	<p>არქიტექტურის</p>	<p>განვითარებული და გვიანი შუა საუკუნეები</p>
-----	--	---	---	---------------------	---