

საკადასტრო აგეგმვითი/აზომვითი ნახაზის ფორმის მეორე გვერდი

425

მიწის ნაკვეთის/ხაზობრივი ნაგებობის ადგილმდებარეობა/მისამართი	ფართობი (კვ.მ.)	დანიშნულება
ასპინძის მუნიციპალიტეტი, კანის ქ.კაბუბი	1106	არასასოფლო-სამეურნეო

შენობა ნაგებობის რიგითი ნომერი	დანიშნულება	მდგომარეობა	სართულიანობა	განაშენიანების ფართობი (კვ.მ.)
--------------------------------	-------------	-------------	--------------	--------------------------------

უფლებრივი შეზღუდვის/დატვირთვის საზღვრების აღწერა	ვალდებულების სახე	ფართობი (კვ.მ.)
--	-------------------	-----------------

ხაზობრივი ნაგებობის ტიპი	ხაზობრივი ნაგებობის ფაქტობრივი სიგრძე (მ)	ხაზობრივი ნაგებობის გვემარებითი სიგრძე (მ)	ხაზობრივი ნაგებობის თანამდევი წერტილოვანი ობიექტის ტიპი	ხაზობრივი ნაგებობის თანამდევი წერტილოვანი ობიექტის რაოდენობა
--------------------------	---	--	---	--

საზღვარი	მოსაზღვრის აღწერა
A---B	გზა
B---A	ტყე

საკადასტრო აღწერის დამსწრე პირების სახელი გვარი	ხელმოწერა
დავით გოგოლაძე (47001002269)	
ასპინძის მუნიციპალიტეტის გამგეობა (2)	
დავით პაპაშვილი (05001002233)	

საკადასტრო აგეგმვითი/აზომვითი სამუშაოების შემსრულებელი პირის სახელი გვარი	დავით გოგოლაძე
საკადასტრო აგეგმვითი/აზომვითი სამუშაოების შემსრულებელი პირის საიდენტიფიკაციო მონაცემი	47001002269
საკადასტრო აგეგმვითი/აზომვითი სამუშაოების შემსრულებელი პირის საკონტაქტო ინფორმაცია	ქ. ახალციხე, თამარაშვილის №25 (+995 591) 14 88 88
საკადასტრო აზომვის მეთოდოლოგია	მადალი სიზუსტის გეოდეზიური ხელსაწყო GPS-ის გამოყენებით GeoCORS-ის გეოდეზიური სისტემის საშუალებით: რეალური დროის რეჟიმი (RTK) - დ.ა.ა

აზომვის შესრულების თარიღი:	1/25/2017
საკადასტრო აგეგმვითი/აზომვითი სამუშაოების შემსრულებელი პირი და მისი ხელმოწერა	დავით გოგოლაძე

დაინტერესებული პირი	ასპინძის მუნიციპალიტეტის გამგეობა
დაინტერესებული პირის საიდენტიფიკაციო მონაცემი	223105154
დაინტერესებული პირის ხელმოწერა	



* - საველე-აზომვითი სამუშაოების შესრულების დროს დაინტერესებული პირის გამოკითხვის შედეგად ვერ იქნა მოძიებული მოსაზღვრე ნაკვეთის პარტალმზომიერი მკვლავლის/მესაკუთრის სახელი, გვარი, პირადი ნომერი ან სხვა მაიდენტიფიკაციური მონაცემი

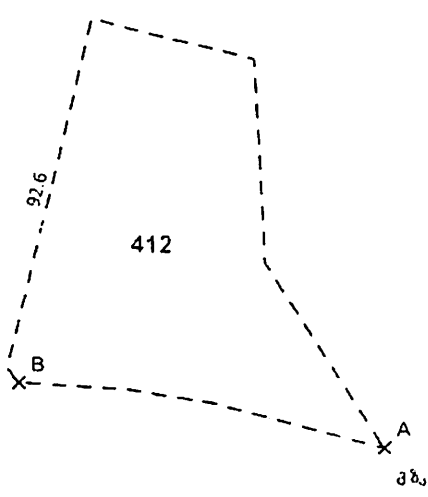
358000

358050




4582850

4582800



მასშტაბი 1:500



სახელმწიფო გეოდეზიური კოორდინატთა სისტემა WGS 84 / UTM zone 38N



მისამართი	ასპინძის მუნიციპალიტეტი, ვანოს ქვაბი	ნაკვეთის ფართობი	412 კვ.მ.
დანიშნულება	არასასოფლო-სამეურნეო	ხაზობრივი ნაგებობის ფაქტობრივი სიბრძნე	მეტრი
<p>პირობითი აღნიშვნები</p> <p> ნაკვეთის ნიშნული ნაკვეთის საზღვარი - ფიქსირებული ნაკვეთის საზღვარი - არაფიქსირებული ელემენტები ამჟამბუნებრივი შენობა-ნაგებობა (შენიშნის ნომერს/ხარისხი/აზობა) ამჟამბუნებრივი შენობა-ნაგებობა დანერგული შენობა-ნაგებობა მიწისქვეშა შენობა-ნაგებობა სასობრეო ნაგებობა სასობრეო ნაგებობის თანმდევი </p>		ხაზობრივი ნაგებობის სასობრეო ნაგებობის სასობრეო ნაგებობის	მართობი მართობი (სალო)
		<p>საკადასტრო აღწერაზე უფლებამოსილი პირი</p> <p>დავით გუგულაძე (47001002269)</p>	<p>დაინტერესებული პირი</p> <p>ასპინძის მუნიციპალიტეტის გამგეობა (223105154)</p>
<p>თარიღი: 1/25/2017</p>		<p>შენიშვნა:</p>	
<p>კადასტრი-სისტემა</p> <p>ქ.ასპინძის, თაბარაშვილის №25</p> <p>საინჟინერო-გეოდეზიური კვლევა 324065861</p> <p>ბ.ი.ო. 401140000</p>			

საკადასტრო აგეგმვითი/აზომვითი ნახაზის ფორმის მეორე გვერდი

424

მიწის ნაკვეთის/ხაზობრივი ნაგებობის ადგილმდებარეობა/მისამართი	ფართობი (კვ.მ.)	დანიშნულება
ასპინძის მუნიციპალიტეტი, ვანის ქუჩა	412	არასასაწყლო-სამეურნეო

შენობა ნაგებობის რიგითი ნომერი	დანიშნულება	მდგომარეობა	სართულიანობა	განაშენიანების ფართობი (კვ.მ.)
--------------------------------	-------------	-------------	--------------	--------------------------------

უფლებრივი შეზღუდვის/დატვირთვის საზღვრების აღწერა	ვალდებულების სახე	ფართობი (კვ.მ.)
--	-------------------	-----------------

ხაზობრივი ნაგებობის ტიპი	ხაზობრივი ნაგებობის ფაქტობრივი სიგრძე (მ)	ხაზობრივი ნაგებობის გეგმარებითი სიგრძე (მ)	ხაზობრივი ნაგებობის თანამდევი წერტილოვანი ობიექტის ტიპი	ხაზობრივი ნაგებობის თანამდევი წერტილოვანი ობიექტის რაოდენობა
--------------------------	---	--	---	--

საზღვარი	მოსაზღვრის აღწერა
A---B	გზა
B---A	დაუდგენელი

საკადასტრო აღწერის დამსწრე პირების სახელი გვარი	ხელმოწერა
დავით გოგოლაძე (47001002269)	
ასპინძის მუნიციპალიტეტის გამგეობა (2)	
დავით პასუცილი (05001002233)	

საკადასტრო აგეგმვითი/აზომვითი სამუშაოების შემსრულებელი პირის სახელი გვარი	დავით გოგოლაძე
საკადასტრო აგეგმვითი/აზომვითი სამუშაოების შემსრულებელი პირის საიდენტიფიკაციო მონაცემი	47001002269
საკადასტრო აგეგმვითი/აზომვითი სამუშაოების შემსრულებელი პირის საკონტაქტო ინფორმაცია	ქ. ახალციხე, თამარაშვილის №25 (+995 591) 14 88 88
საკადასტრო აზომვის მეთოდოლოგია	მაღალი სიზუსტის გეოდეზიური ხელსაწყო GPS-ის გამოყენებით GeoCORS-ის გეოდეზიური სისტემის საშუალებით: რეალური დროის რეჟიმი (RTK) - და.ა.ა

აზომვის შესრულების თარიღი:	1/25/2017
საკადასტრო აგეგმვითი/აზომვითი სამუშაოების შემსრულებელი პირი და მისი ხელმოწერა	დავით გოგოლაძე

დაინტერესებული პირი	ასპინძის მუნიციპალიტეტის გამგეობა
დაინტერესებული პირის საიდენტიფიკაციო მონაცემი	223105154
დაინტერესებული პირის ხელმოწერა	



* - საკადასტრო აგეგმვითი სამუშაოების შესრულების დროს დაინტერესებული პირის გააქვითვის შესაძლებლობა უნდა მოხდეს მოსაზღვრე ნაკვეთის მართლმშობიერი მფლობელის/მესაკუთრის სახელი, გვარი, პირადი ნომერი ან სხვა მსგავსი მითითებული მონაცემი.

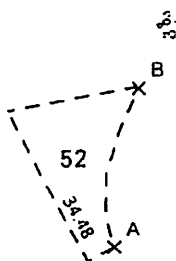
358300

358350



4582600

4582600



მასშტაბი 1:500

0 3 6 12 18 მეტრი



სახელმწიფო გეოდეზიური კოორდინატთა სისტემა WGS 84 / UTM zone 38

მოსამართი	ახალიწიფის მუნიციპალიტეტი, მანის მხარე	ნაკვეთის უარყოფი	52
დანიშნულობა	არასას(ოფლო-სამეურნეო)	სას(ოფლო-სამეურნეო) ნაგებობის უარყოფი სიბრძო	სას(ოფლო-სამეურნეო) ნაგებობის უარყოფი სიბრძო
პირობითი აღნიშვნები		საკადასტრო აღწერაზე უფლებამოსილი პირი	დავით გოგუაძე (47001002269)
× ნაკვეთის ნიშნული	⊗ ნაკვეთის საზღვარი - ვიქსირებული	დაინტერესებული პირი	ახისინის მუნიციპალიტეტის გამგეობა (223105154)
— ნაკვეთის საზღვარი - ვიქსირებული	⊙ ნაკვეთის საზღვარი - არავიქსირებული	თარიღი: 1/25/2017	
⊘ ვალდებულება	⊖ ნაკვეთის საზღვარი - არავიქსირებული	შენიშვნა:	
⊘/2 აშენებული შენობა-ნაგებობა (შენობის ნიშნის/სართულიანობა)	⊖ ნაკვეთის საზღვარი - არავიქსირებული	კადასტრი-რეესტრი+	
⊘ მშენებარე შენობა-ნაგებობა	⊖ ნაკვეთის საზღვარი - არავიქსირებული	ქ.ახალიწიფის, თამარაშვილის №25	
⊘ დანერგული შენობა-ნაგებობა	⊖ ნაკვეთის საზღვარი - არავიქსირებული	საოფისური კოდი: 424065861	
⊘ ჩაწილებული შენობა-ნაგებობა	⊖ ნაკვეთის საზღვარი - არავიქსირებული	ბ.ი.ი.ი. 501149999	
⊘ სახიზრეთი ნაკვეთი	⊖ ნაკვეთის საზღვარი - არავიქსირებული		
⊘ სახიზრეთი ნაკვეთის თანხდგა	⊖ ნაკვეთის საზღვარი - არავიქსირებული		



საკადასტრო აგეგმვითი/აზომვითი ნახაზის ფორმის მეორე გვერდი

426

მიწის ნაკვეთის/ხაზობრივი ნაგებობის ადგილმდებარეობა/მისამართი	ფართობი (კვ.მ.)	დანიშნულება
ასპინძის მუნიციპალიტეტი, ვანის ქვაბები	52	არასასოფლო-სამეურნეო

შენობა ნაგებობის რიგითი ნომერი	დანიშნულება	მდგომარეობა	სართულიანობა	განაშენიანების ფართობი (კვ.მ.)
--------------------------------	-------------	-------------	--------------	--------------------------------

უფლებრივი შეზღუდვის/დატვირთვის საზღვრების აღწერა	კალდებულების სახე	ფართობი (კვ.მ.)
--	-------------------	-----------------

ხაზობრივი ნაგებობის ტიპი	ხაზობრივი ნაგებობის ფაქტობრივი სიგრძე (მ)	ხაზობრივი ნაგებობის გვემარებითი სიგრძე (მ)	ხაზობრივი ნაგებობის თანამდევი წერტილოვანი ობიექტის ტიპი	ხაზობრივი ნაგებობის თანამდევი წერტილოვანი ობიექტის რაოდენობა
--------------------------	---	--	---	--

საზღვარი	მოსაზღვრის აღწერა
A---B	ეზა
B---A	ბა

საკადასტრო აღწერის დამსწრე პირების სახელი გვარი	ხელმოწერა
დავით გოგოლაძე (47001002269)	
ასპინძის მუნიციპალიტეტის გამგეობა (2	
დავით პაპაშვილი (05001002233)	

საკადასტრო აგეგმვითი/აზომვითი სამუშაოების შემსრულებელი პირის სახელი გვარი	დავით გოგოლაძე
საკადასტრო აგეგმვითი/აზომვითი სამუშაოების შემსრულებელი პირის საიდენტიფიკაციო მონაცემი	47001002269
საკადასტრო აგეგმვითი/აზომვითი სამუშაოების შემსრულებელი პირის საკონტაქტო ინფორმაცია	ქ. ახალციხე, თამარაშვილის №25 (+995 591) 14 88 88
საკადასტრო აზომვის მეთოდოლოგია	მაღალი სიზუსტის გეოდეზიური ხელსაწყო GPS-ის გამოყენებით GeoCORS-ის გეოდეზიური სისტემის საშუალებით: რეალური დროის რეჟიმი (RTK) - დ.ა.ა

აზომვის შესრულების თარიღი:	1/25/2017
საკადასტრო აგეგმვითი/აზომვითი სამუშაოების შემსრულებელი პირი და მისი ხელმოწერა	დავით გოგოლაძე

დაინტერესებული პირი	ასპინძის მუნიციპალიტეტის გამგეობა
დაინტერესებული პირის საიდენტიფიკაციო მონაცემი	223105154
დაინტერესებული პირის ხელმოწერა	



* - საუელე-აზომვითი სამუშაოების შესრულების დროს დაინტერესებული პირის გამოკითხვის შედეგად ვერ იქნა მოძიებული მოსაზღვრე ნაკვეთის მართლწილობიერი მფლობელის/შესაკუთრის სახელი, გვარი, პირადი ნომერი ან სხვა მაიდენტიფიცირებელი მონაცემი